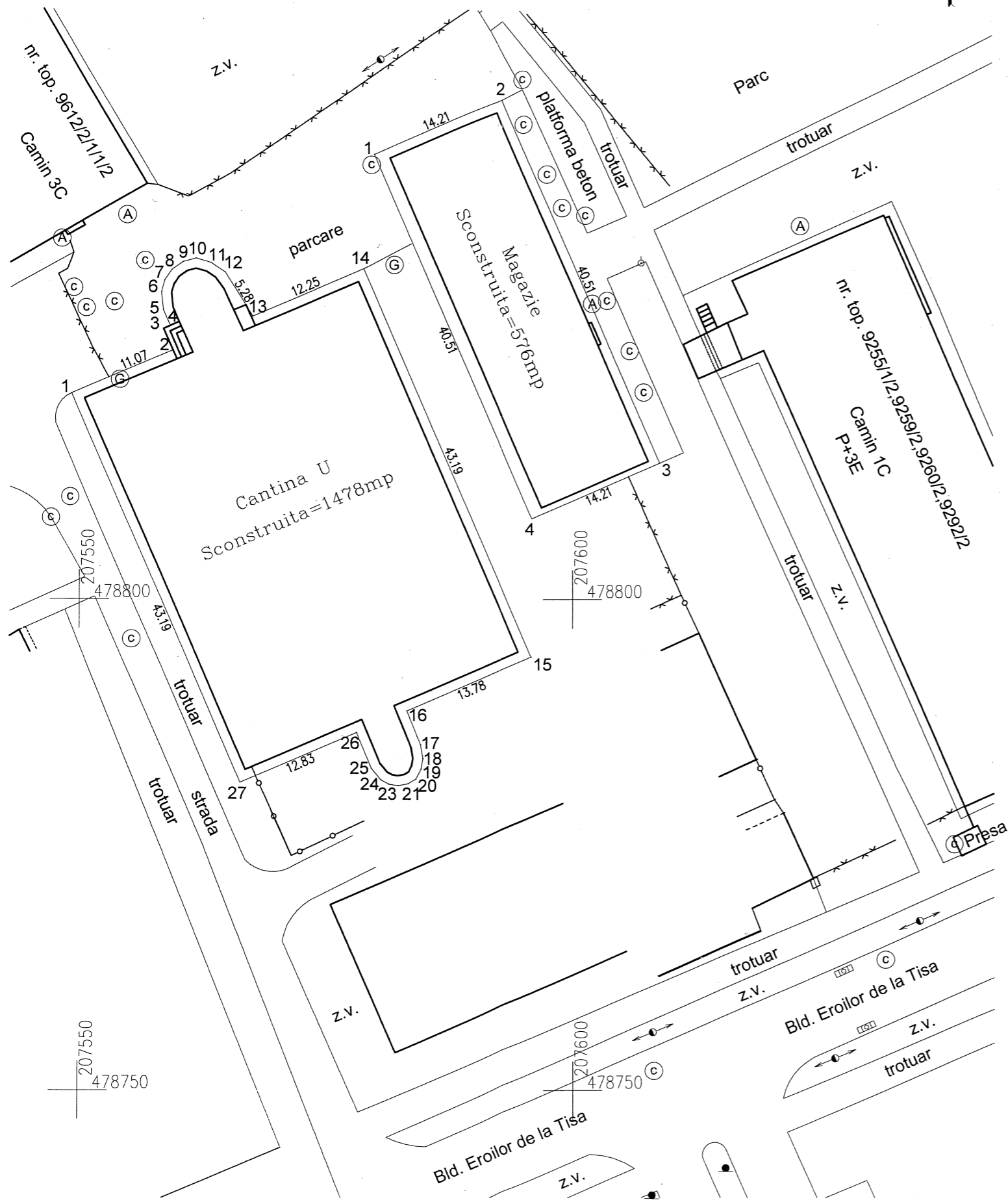
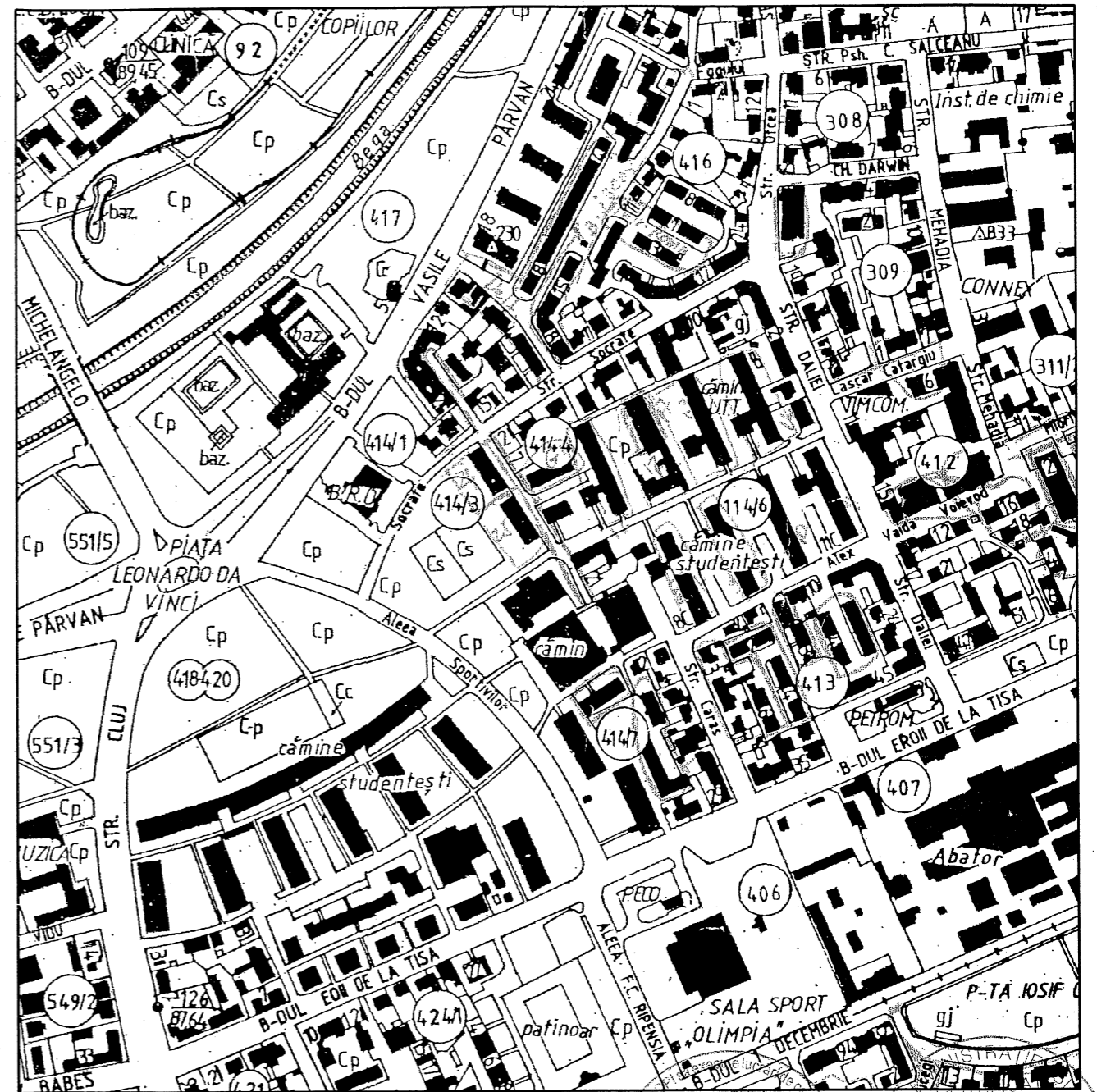


PLAN DE SITUATIE
Scara 1:500



PLAN DE INCADRARE IN ZONA
Scara 1:5000



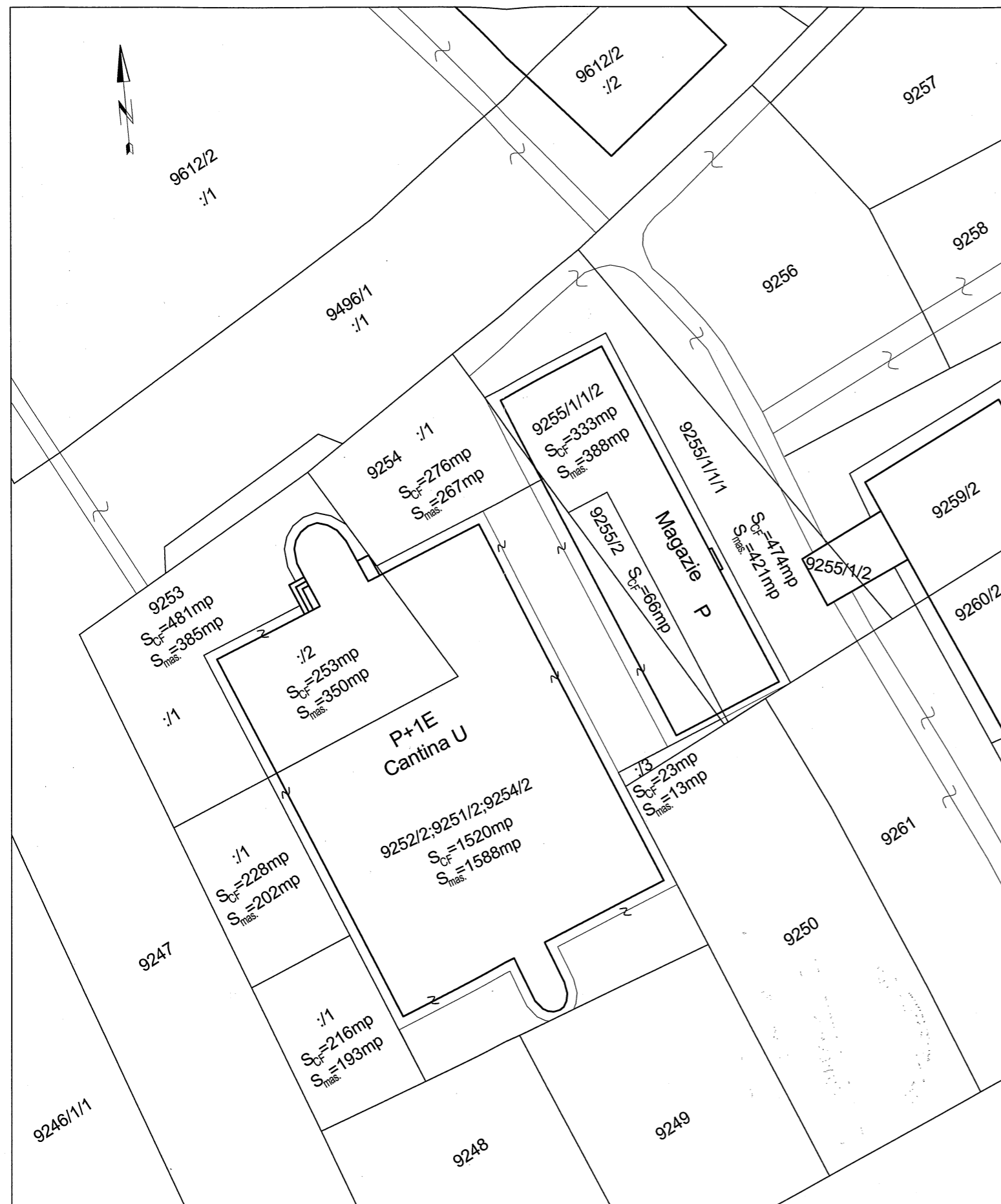
CERTIFICAT DE AUTORIZARE
Seria RO-TM-F
Nr.0106/10.11.2011
RĂBAN D.
Iuliana Valeria

MINISTERUL INTERNELOR
DE AUTORIZARE
Seria B Nr.797
Clasa I
AB-CAD SRL
A.N.C.P.I.

*Responsabilitatea identificării corecte a planurilor parcelare și a determinărilor topografice revine persoanei autorizate

SC AB-CAD SRL Timisoara, str. V. Alexandri nr.7 Telefon: 0256/430449, 0722373074		Denumire proiect: Documentatie tehnica de identificare a nr. top. pe care este amplasata Facultatea de Drept si propunere de actualizare date inscrise in CF pentru constructiile existente, zona Complex Studentesc, Timisoara Beneficiar: UNIVERSITATEA DE VEST TIMISOARA		Proiect nr. 68 E / 2013
Sef proiect	ing. BORA C-tin	1: 500	PLAN DE SITUATIE	
Intocmit	ing. RABAN Iuliana	1: 5000	PLAN DE INCADRARE IN ZONA	
Desenat	ing. RABAN Iuliana			
Verificat		iulie 2013	Plansa nr. 01-T	

PLAN DE SITUATIE CU SUPRAPUNERE PLAN CF
 - identificare nr. topografice -
 Scara 1:500



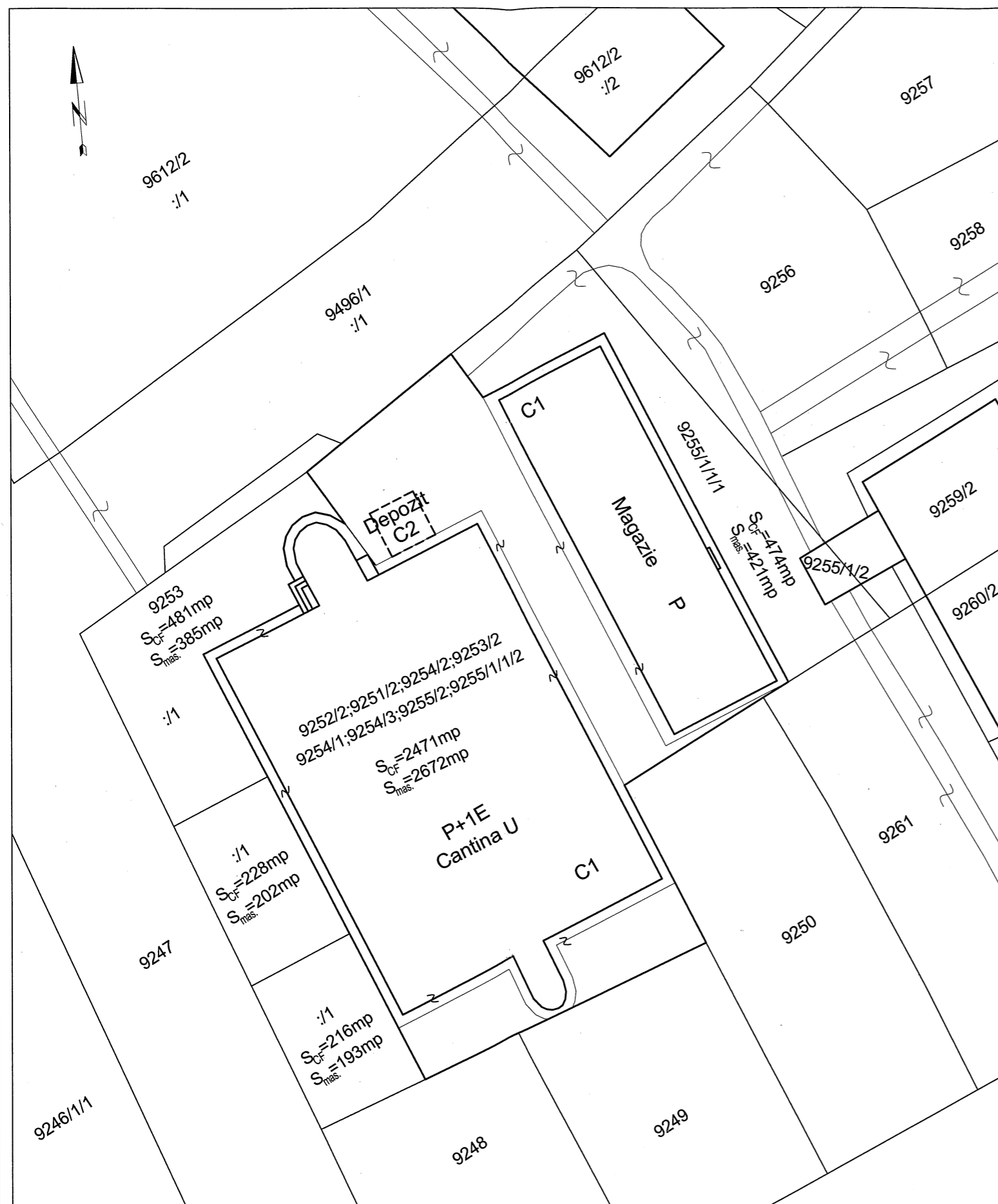
A) SITUATIA DIN CARTEA FUNCIARA:

Nr. crt.	NR.C.F.	NR.TOP.	Descriere imobil	Suprafata conform CF		Proprietari si Sarcini
				ha	mp	
1	424493 Timisoara	9252/2; 9251/2; 9254/2	Teren cu C1: Cantina U in regim P+1E si 1 magazie in regim P Bld. Eroilor 9/A	0	1520	18809 / 16.08.1999, Construire, Intabulare, drept de proprietate, dobandit prin Construire, cota actuala 1/1 - UNIVERSITATEA DE VEST TIMISOARA 25624 / 01.10.2003, Lege nr. 84/1995 Intabulare, drept de proprietate, dobandit prin Lege, cota actuala 1/1 - UNIVERSITATEA DE VEST TIMISOARA
2	424494 Timisoara	9253/2	Altele	0	253	25624 / 01.10.2003, Lege nr. L 84 / 1995, Intabulare, drept de proprietate, dobandit prin lege, cota actuala 1/1 - UNIVERSITATEA DE VEST TIMISOARA
3	436098 Timisoara	9255/2	Teren aferent magaziei din CF 424493	0	66	25624 / 01.10.2003, Act, Intabulare, drept de proprietate, cf. Lg. 84/1999, dobandit prin Lege, cota actuala 1/1 - UNIVERSITATEA DE VEST TIMISOARA
4	426108 Timisoara	9255/1/1/2	Teren pentru extindere cantina U	0	333	9898 / 31.03.2004, Act, posesor la localizare Intabulare, drept de proprietate, dobandit prin Lege, cota actuala 1/1 - PRIMARIA MUNICIPIULUI TIMISOARA 9898 / 31.03.2004, Act, Drept de folosinta gratuita pe o perioada de 49 de ani, incepand cu 27.01.2004, in favoarea: - UNIVERSITATEA DE VEST TIMISOARA
5	424901 Timisoara	9254/1	Curti constructii cu C1: depozit de ambalaje	0	276	18608 / 11.08.1995, Construire, L15/1991 cu nr.3301/1995 si teren L84/1995, nr.31793/2003 Intabulare, drept de proprietate, dobandit prin Lege, cota actuala 1/1 - UNIVERSITATEA DE VEST TIMISOARA
6	426110 Timisoara	9254/3	Altele	0	23	4083 / 2.1964, Act si incheiere nr. 317932/2003 in baza L84/1995 CERTIFICAT DE Intabulare, drept de proprietate, dobandit prin Lege, cota actuala 1/1 - UNIVERSITATEA DE VEST TIMISOARA RABAN D. Iuliana Valeria

*Responsabilitatea identificarii corecte a planurilor parcelare si a determinarii nr. topografice revine persoanelor autorizate

SC AB-CAD SRL Timisoara, str. V. Alecsandri nr.7 Telefon: 0256/430449, 0722373074		Denumire proiect: Documentatie tehnica de identificare a nr. top. pe care este amplasata Facultatea de Drept si propunere de actualizare date inscrise in CF pentru constructiile existente, zona Complex Studentesc, Timisoara Beneficiar: UNIVERSITATEA DE VEST TIMISOARA		Proiect nr. 68 E / 2013
Sef proiect	ing. BORA C-tin	1: 500 PLAN DE SITUATIE CU SUPRAPUNERE PLAN CF - identificare nr. topografice - Planșa nr. 02-T		
Intocmit	ing. RABAN Iuliana			
Desenat	ing. RABAN Iuliana			
Verificat				
		iulie 2013		

PLAN DE SITUATIE CU SUPRAPUNERE PLAN CF
 - propunere de unificare -
 Scara 1:500



B) SITUATIA DUPA UNIFICARE SI RECTIFICARE SUPRAFATA :

Nr. crt.	NR.C.F.	NR.TOP.	Descriere imobil	Suprafata		Proprietari si Sarcini
				ha	mp	
1	NOU Timisoara	9252/2; 9251/2; 9254/2; 9253/2; 9254/1; 9254/3; 9255/2; 9255/1/1/2	Teren cu C1: Cantina U in regim P+1E si 1 magazie in regim P Bld. Eroilor 9/A si C2: Depozit de ambalaje Bld. Eroilor 8	0	2672	Intabulare, drept de proprietate, dobandit prin Intrare in indiviziune, cota actuala 2284 / 2672 mp (85.48%) - UNIVERSITATEA DE VEST TIMISOARA 9898 / 31.03.2004, Act, posesor la localizare Intabulare, drept de proprietate, dobandit prin Intrare in indiviziune, cota actuala 388 / 2672 mp (14.52%) - PRIMARIA MUNICIPIULUI TIMISOARA 9898 / 31.03.2004, Act, Drept de folosinta gratuita pe o perioada de 49 de ani, asupra 388 / 2672 mp teren, incepand cu 27.01.2004, in favoarea: - UNIVERSITATEA DE VEST TIMISOARA

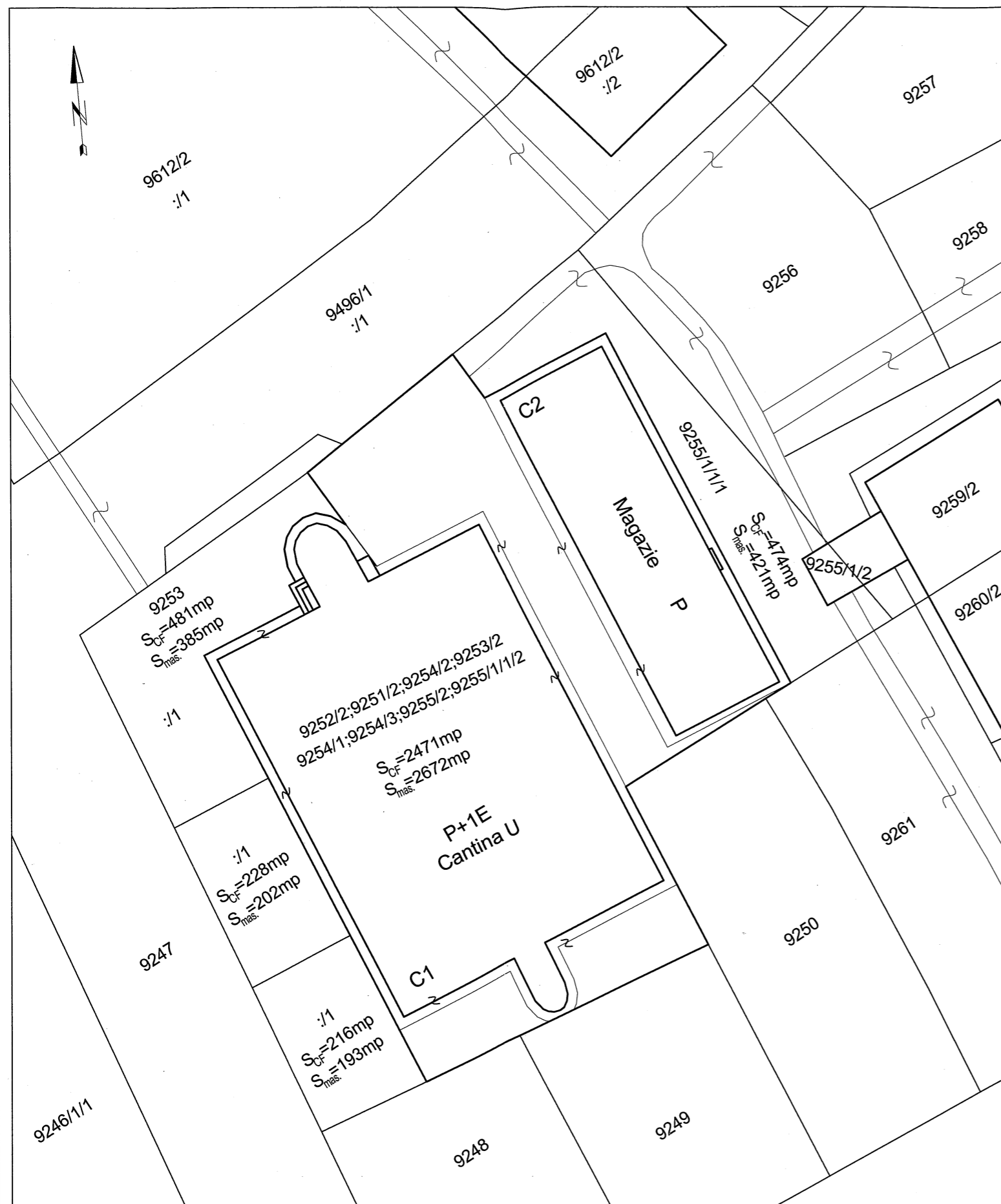
*NOTA: Constructia C2, depozit de ambalaje, nu se regaseste in teren, fiind demolat.



*Responsabilitatea identificarii corecte a planurilor parcelare si a determinarilor topografice revine persoanei autorizate

SC AB-CAD SRL Timisoara, str. V. Alecsandri nr.7 Telefon: 0256/430449, 0722373074		Denumire proiect: Documentatie tehnica de identificare a nr. top. pe care este amplasata Facultatea de Drept si propunere de actualizare date inscrise in CF pentru constructiile existente, zona Complex Studentesc, Timisoara		Proiect nr. 68 E / 2013
Beneficiar: UNIVERSITATEA DE VEST TIMISOARA				
Sef proiect	ing. BORA C-tin		1: 500	PLAN DE SITUATIE CU SUPRAPUNERE PLAN CF - propunere de unificare si rectificarea suprafata -
Intocmit	ing. RABAN Iuliana			
Desenat	ing. RABAN Iuliana			
Verificat				
			10 iulie 2013	Plansa nr. 03-T

PLAN DE SITUATIE CU SUPRAPUNERE PLAN CF
 - propunere de actualizare date imobil -
 Scara 1:500



C) SITUATIA DUPA ACTUALIZARE DATE IMOBIL SI RADIERE CONSTRUCTIE:

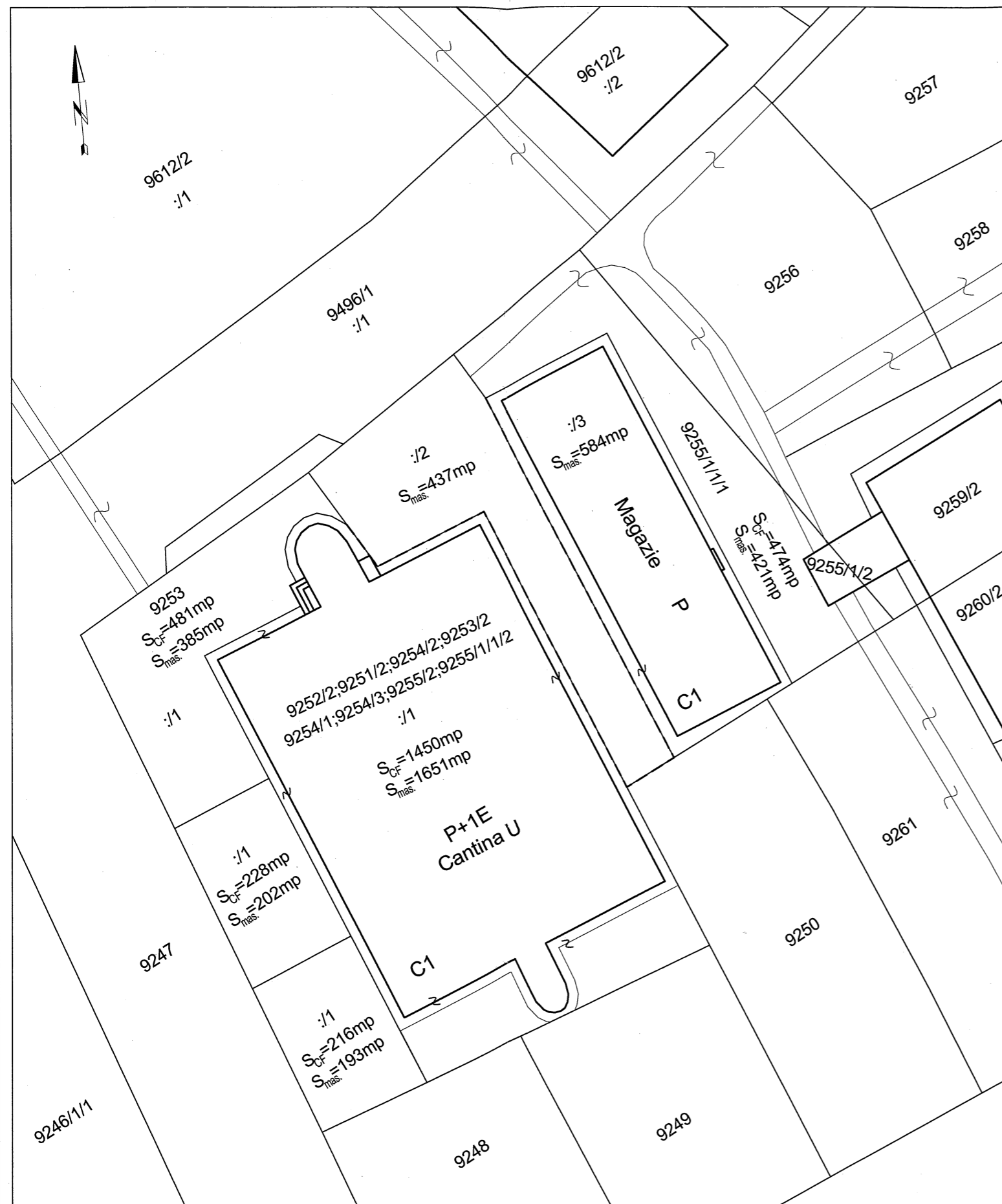
Nr. crt.	NR.C.F.	NR.TOP.	Descriere imobil	Suprafata		Proprietari si Sarcini
				ha	mp	
1	NOU Timisoara	9252/2; 9251/2; 9254/2; 9253/2; 9254/1; 9254/3; 9255/2; 9255/1/1/2	Teren cu C1: Cantina U in regim P+1E Bld. Eroilor 9/A C2: magazine in regim P Bld. Eroilor 9/A	0	2672	Intabulare, drept de proprietate, dobandit prin Intrare in indiviziune, cota actuala 2284 / 2672 mp (85.48%) - UNIVERSITATEA DE VEST TIMISOARA 9898 / 31.03.2004, Act, posesor la localizare Intabulare, drept de proprietate, dobandit prin Intrare in indiviziune, cota actuala 388 / 2672 mp (14.52%) - PRIMARIA MUNICIPIULUI TIMISOARA 9898 / 31.03.2004, Act, Drept de folosinta gratuita pe o perioada de 49 de ani, asupra 388 / 2672 mp teren, incepand cu 27.01.2004, in favoarea: - UNIVERSITATEA DE VEST TIMISOARA



*Responsabilitatea identificarii corecte a planurilor parcelare si a determinarilor topografice revine persoanelor autorizate

SC AB-CAD SRL Timisoara, str. V. Alecsandri nr.7 Telefon: 0256/430449, 0722373074		Denumire proiect: Documentatie tehnica de identificare a nr. top. pe care este amplasata Facultatea de Drept si propunere de actualizare date inscrise in CF pentru constructiile existente, zona Complex Studentesc, Timisoara Beneficiar: UNIVERSITATEA DE VEST TIMISOARA		Proiect nr. 68 E / 2013
Sef proiect	ing. BORA C-tin	1: 500	PLAN DE SITUATIE CU SUPRAPUNERE PLAN CF - propunere de actualizare date imobil -	
Intocmit	ing. RABAN Iuliana			
Desenat	ing. RABAN Iuliana	iulie 2013	Plansa nr. 04-T	
Verificat				

PLAN DE SITUATIE CU SUPRAPUNERE PLAN CF
 - propunere de dezmembrare -
 Scara 1:500



LEGENDA: - - - - - limita propunere dezmembrare

D) SITUATIA DUPA DEZMEMBRARE:

Nr. crt.	NR.C.F.	NR.TOP.	Descriere imobil	Suprafata		Proprietari si Sarcini
				ha	mp	
1	NOU Timisoara	9252/2; 9251/2; 9254/2; 9253/2 9254/1; 9254/3; 9255/2; 9255/1/1/2 :/1	Teren cu C1: Cantina U in regim P+1E Bld. Eroilor 9/A	0	1651	Intabulare, drept de proprietate, dobandit prin Dezlipire, cota actuala 1/1 - UNIVERSITATEA DE VEST TIMISOARA
2	NOU Timisoara	9252/2; 9251/2; 9254/2; 9253/2 9254/1; 9254/3; 9255/2; 9255/1/1/2 :/2	Teren	0	437	Intabulare, drept de proprietate, dobandit prin Dezlipire, cota actuala 1/1 - UNIVERSITATEA DE VEST TIMISOARA
3	NOU Timisoara	9252/2; 9251/2; 9254/2; 9253/2 9254/1; 9254/3; 9255/2; 9255/1/1/2 :/3	Teren cu C1: magazie in regim P Bld. Eroilor 9/A	0	584	Intabulare, drept de proprietate, dobandit prin Dezlipire, cota actuala 196 / 584 mp - UNIVERSITATEA DE VEST TIMISOARA 9898 / 31.03.2004, Act, posesor la localizare Intabulare, drept de proprietate, dobandit prin Dezlipire, cota actuala 388 / 584 mp - PRIMARIA MUNICIPIULUI TIMISOARA 9898 / 31.03.2004, Act, Drept de folosinta gratuita pe o perioada de 49 de ani, asupra terenului de 584 mp incepand cu 27.01.2004, in favoarea: AUTONIVITATEA DE VEST TIMISOARA Seria RO-TM-F Nr.0108/10.11.2011 RĂBAN D. Iuliana Valeria
TOTAL				0	2672	

*Responsabilitatea identificarii corecte a planurilor parcelare si a datelor topografice revine persoanelor autorizate

SC AB-CAD SRL Timisoara, str. V. Alecsandri nr.7 Telefon: 0256/430449, 0722373074		Denumire proiect: Documentatie tehnica de identificare a nr. top. pe care este amplasata Facultatea de Drept si propunere de actualizare date inscrise in CF pentru constructia existenta, zona Complex Studentesc, Timisoara Beneficiar: UNIVERSITATEA DE VEST TIMISOARA		Proiect nr. 68 E / 2013
Sef proiect	ing. BORA C-tin		1: 500	
Intocmit	ing. RABAN Iuliana			
Desenat	ing. RABAN Iuliana			
Verificat		iulie 2013	PLAN DE SITUATIE CU SUPRAPUNERE PLAN CF - propunere de dezmembrare - Plansa nr. 05-T	

