


ROMANIA
JUDETUL TIMIS
MUNICIPIUL TIMISOARA
PRIMĂRIA
DIRECTIA URBANISM
SERVICIUL BANCA DE DATE URBANĂ ŞI CADASTRU
SC 2013 - 29826 / 21.10.2013

SE APROBĂ
PRIMAR
NICOLAE ROBU



REFERAT

privind dezlipirea suprafeței de 339 mp (311 mp + 28 mp) din parcela cu nr.topo.20819/1 din str.Cameliei înscrisă în CF nr.429582 Timisoara (CF vechi nr.2) și alipirea acesteia la parcelele cu nr.top.20817 și nr.topo.20818 , în vederea creării unei singure parcele în suprafață de 1909 mp pe care este amplasat caminul studentesc al Universității de Vest din Timișoara autorizat cu A.C nr.81/12.08.1999

Se supune spre analiză Comisiilor din cadrul Consiliului Local al Municipiului Timișoara materialul întocmit de Direcția Urbanism – Serviciul Banca de Date Urbana si Cadastru , ca urmare a cererii Universității de Vest din Timișoara prin reprezentantul Tuturilov Iliana Nectara , înregistrată cu nr.UR2013-15751/20.09.2013 , prin care se solicită emiterea certificatului de urbanism de dezmembrare și alipire pentru terenul pe care este amplasat căminul studentesc din str.Cameliei nr.9-11 .

Prin documentația topo cadastrală – proiect nt.68G/2013 , întomită de SC AB – CAD SRL – autorizat ANCP , anexată cererii nr.UR2013-15751/20.09.2013 , se propune :

1. dezlipirea parcelei cu nr.topo.20819/1 înscrisă în CF nr.429582 Timisoara (CF vechi nr.2) , proprietatea Primăriei Municipiului Timisoara , în 3(trei) parcele :

- nr.topo.20819/1/1 în suprafață de 2362 mp
- nr.topo.20819/1/2 în suprafață de 311 mp
- nr.topo.20819/1/3 în suprafață de 28 mp

2. alipirea parcelelor cu nr.topo.propus 20819/1/2 în suprafață de 311 mp și nr.topo.propus 20819/1/3 în suprafață de 28 mp , proprietatea Primăriei Municipiului Timișoara , cu parcela cu nr.topo.20817 înscrisă în CF nr.424460 Timisoara (CF vchi nr.30) și parcela cu nr.topo.20818 înscrisă în CF nr.424461 Timișoara(CF vechi nr.30) , proprietatea Statului Român în folosința Ministerului Învățământului

După alipire rezultă parcela cu nr.topo.propus.20817,20818,20819/1/2,20819/1/3 în suprafață de 1909 mp , proprietari :

- cota de 1570/1909 mp - STATUL ROMAN în fol.Ministerului Învățământului
- cota de 339/1909 mp – PRIMARIA MUNICIPIULUI TIMIȘOARA

Parcela cu nr.topo.20819/1 înscrisă în CF nr.429582 Timisoara(CF vechi nr.2) , aparține domeniului public al Municipiului Timisoara , aprobat prin HCLMT nr.34/2010 .

Conform contractului de concesiune nr.2/19.01.99 , Universitatea de Vest din Timisoara are în concesiune suprafața de 551,0 mp din parcela cu nr.topo.20819 înscrisă în CF nr.2 , proprietatea Primăriei Timișoara , în vederea construirii unui cămin studentesc pentru care a fost emisă Autorizația de Construire nr.81/12.08.1999 .

După analizarea celor de mai sus , de către comisiile Consiliului Local al Municipiului Timișoara , propunem emiterea unei hotărâri a Consiliului Local al Municipiului Timișoara , prin care să se aprobe :

- dezlipirea parcelei cu nr.topo.20819/1 înscrisă în CF nr.429582 Timișoara (CF vechi nr.2) , proprietar Primăria Municipiului Timișoara , în 3(trei) parcele :
 - nr.topo.20819/1/1 în suprafață de 2362 mp
 - nr.topo.20819/1/2 în suprafață de 311 mp
 - nr.topo.20819/1/3 în suprafață de 28 mp
- alipirea parcelelor cu nr.topo. 20819/1/2 (S=311 mp) și nr.topo.20819/1/3(S=28 mp) cu parcelele cu nr.topo.20817 și nr.topo.20818

Costurile aferente întocmirii documentației topo cadastrale de dezlipire , punere în posesie , a serviciilor de cadastru și publicitate imobiliară revin Universității de Vest din Timișoara .


SECRETAR
IOAN COJOCARI



pentru **ARHITECT ȘEF**
EMILIAN SORIN CIURARIU



ȘEF SERVICIU B.D.U.C.
DAN ROBESCU




DIRECTOR DIRECTIA
CLADIRI, TERENURI SI DOTARI DIVERSE
MARTIN STAIA



BIROUL
EVIDENTA PATRIMONIULUI
PIRVA CALIN



AVIZAT JURIDIC
ȘULI CAIUS



CONSILIER SBDUC
CALIN DELIA

