

# **Registrul local a Spațiilor Verzi**

## **Municipiul Timișoara**

**Faza:**

**Actualizarea lucrării Cadastru Verde existent  
(parcuri) pe baza datelor existente la  
beneficiar**

**Scuarul**  
**Piața Plevnei**

**Beneficiar**  
**Primăria Municipiului Timișoara**

**Executant**  
**S.C. GEOTOP S.R.L.**



JUDEȚUL  
LOCALITATEA  
COD SIRUTA  
COD POȘTAL

Timis  
TIMISOARA  
15524

### Anexa-Teren Spațiu Verde 1/1

din P-TA. PLEVNEI

Secțiune plan 530:531  
Nr. sec cadastral 5  
Nr. cadastral 555-1  
Nr. carte funciara 1-CF555-1  
Cod zona valorică D  
Cod zona protejată n  
Cod zona seismică E

Denumire Parc

Tip teren Teren cu cladire

Echipare edilitară

A  C  E  G  T  t

Date despre terenul spațiu verde

Nr.arb.	Specie	Diam. (cm)	Inalț. (m)	Tip arbor	Stare	Intreț.(1-5)	Risc	Data
1	DEUTZIA SCABRA	10.00	1.00	N	N	5		07.01.2000
2	DEUTZIA SCABRA	10.00	1.00	N	N	5		07.01.2000
3	DEUTZIA SCABRA	10.00	1.00	N	N	5		07.01.2000
4	DEUTZIA SCABRA	10.00	1.00	N	N	5		07.01.2000
Nr.sub.	Supr.(mp)	Cat. fol.	Tip teren			Vegetație		Arbori(buc)
7	454.08	CP	parc-acces nelimitat					10
Nr.arb.	Specie	Diam. (cm)	Inalț. (m)	Tip arbor	Stare	Intreț.(1-5)	Risc	Data
1	SYRINGA VULGARIS	10.00	1.00	N	N	5		07.01.2000
2	KOELROEUTERIA PANICULATA	40.00	3.00	N	N	5		07.01.2000
3	KOELROEUTERIA PANICULATA	40.00	3.00	N	N	5		07.01.2000
4	KOELROEUTERIA PANICULATA	40.00	3.00	N	N	5		07.01.2000
5	KOELROEUTERIA PANICULATA	50.00	3.00	N	N	5		07.01.2000
6	KOELROEUTERIA PANICULATA	50.00	3.00	N	N	5		07.01.2000
7	ROBINIA PSEUDOACCACIA	50.00	2.00	N	N	5		07.01.2000
8	TILIA CORDATA	50.00	3.00	N	N	5		07.01.2000
9	ROBINIA PSEUDOACCACIA	30.00	2.00	N	N	5		07.01.2000
10	SYRINGA VULGARIS	10.00	1.00	N	SL	5		07.01.2000
Nr.sub.	Supr.(mp)	Cat. fol.	Tip teren			Vegetație		Arbori(buc)
12	361.82	CP	parc-acces nelimitat					14
Nr.arb.	Specie	Diam. (cm)	Inalț. (m)	Tip arbor	Stare	Intreț.(1-5)	Risc	Data
1	THUJA OCCIDENTALIS FASTIGIATA	10.00	1.00	N	SL	5		07.01.2000
2	THUJA OCCIDENTALIS FASTIGIATA	10.00	1.00	N	SL	5		07.01.2000
3	THUJA OCCIDENTALIS FASTIGIATA	10.00	1.00	N	SL	5		07.01.2000
4	THUJA OCCIDENTALIS FASTIGIATA	10.00	1.00	N	N	5		07.01.2000
5	THUJA OCCIDENTALIS FASTIGIATA	10.00	1.00	N	N	5		07.01.2000
6	THUJA OCCIDENTALIS FASTIGIATA	10.00	1.00	N	N	5		07.01.2000
7	THUJA OCCIDENTALIS FASTIGIATA	10.00	1.00	N	N	5		07.01.2000
8	THUJA OCCIDENTALIS FASTIGIATA	10.00	1.00	N	SL	5		07.01.2000
9	SPIRAEA VANHOUTTEI	10.00	1.00	N	N	5		07.01.2000
10	TILIA CORDATA	60.00	3.00	N	N	5		07.01.2000
11	SPIRAEA VANHOUTTEI	10.00	1.00	N	N	5		07.01.2000
12	PRUNUS CERASIFERA	20.00	1.00	N	N	5		07.01.2000
13	PRUNUS CERASIFERA	10.00	2.00	N	N	5		07.01.2000
14	PRUNUS DOMESTICA	40.00	2.00	N	N	5		07.01.2000
Nr.sub.	Supr.(mp)	Cat. fol.	Tip teren			Vegetație		Arbori(buc)
14	453.40	CP	parc-acces nelimitat					13
Nr.arb.	Specie	Diam. (cm)	Inalț. (m)	Tip arbor	Stare	Intreț.(1-5)	Risc	Data
1	KOELROEUTERIA PANICULATA	40.00	2.00	N	N	5		07.01.2000
2	ROBINIA PSEUDOACCACIA	40.00	2.00	N	N	5		07.01.2000
3	KOELROEUTERIA PANICULATA	50.00	3.00	N	N	5		07.01.2000
4	ROBINIA PSEUDOACCACIA	50.00	2.00	N	N	5		07.01.2000
5	KOELROEUTERIA PANICULATA	40.00	2.00	N	N	5		07.01.2000
6	ROBINIA PSEUDOACCACIA	40.00	2.00	N	N	5		07.01.2000
7	KOELROEUTERIA PANICULATA	40.00	3.00	N	N	5		07.01.2000
8	KOELROEUTERIA PANICULATA	40.00	3.00	N	N	5		07.01.2000
9	MALUS SYLVESTRIS	30.00	2.00	N	N	5		07.01.2000
10	TILIA PLATYPHYLLOS	70.00	5.00	N	N	5		07.01.2000
11	KOELROEUTERIA PANICULATA	40.00	4.00	N	N	5		07.01.2000
12	KOELROEUTERIA PANICULATA	50.00	2.00	N	N	5		07.01.2000
13	KOELROEUTERIA PANICULATA	50.00	3.00	N	N	5		07.01.2000
Nr.sub.	Supr.(mp)	Cat. fol.	Tip teren			Vegetație		Arbori(buc)
17	108.83	CP	parc-acces nelimitat					3
Nr.arb.	Specie	Diam. (cm)	Inalț. (m)	Tip arbor	Stare	Intreț.(1-5)	Risc	Data
1	CHAENOMELES JAPONICA	10.00	1.00	N	N	5		07.01.2000
2	PRUNUS CERASIFERA	30.00	1.00	N	N	5		07.01.2000
3	CHAENOMELES JAPONICA	10.00	1.00	N	N	5		07.01.2000

JUDEȚUL  
LOCALITATEA  
COD SIRUTA  
COD POȘTAL

Timis  
TIMISOARA  
15524

## FIȘA SPAȚIULUI VERDE

din P-TA. PLEVNEI

Secțiune plan 530  
Nr. sec cadastral 5  
Nr. cadastral 555-2  
Nr. carte funciară 1-CF555-2  
Cod zona valorică D  
Cod zona protejată n  
Cod zona seismică E

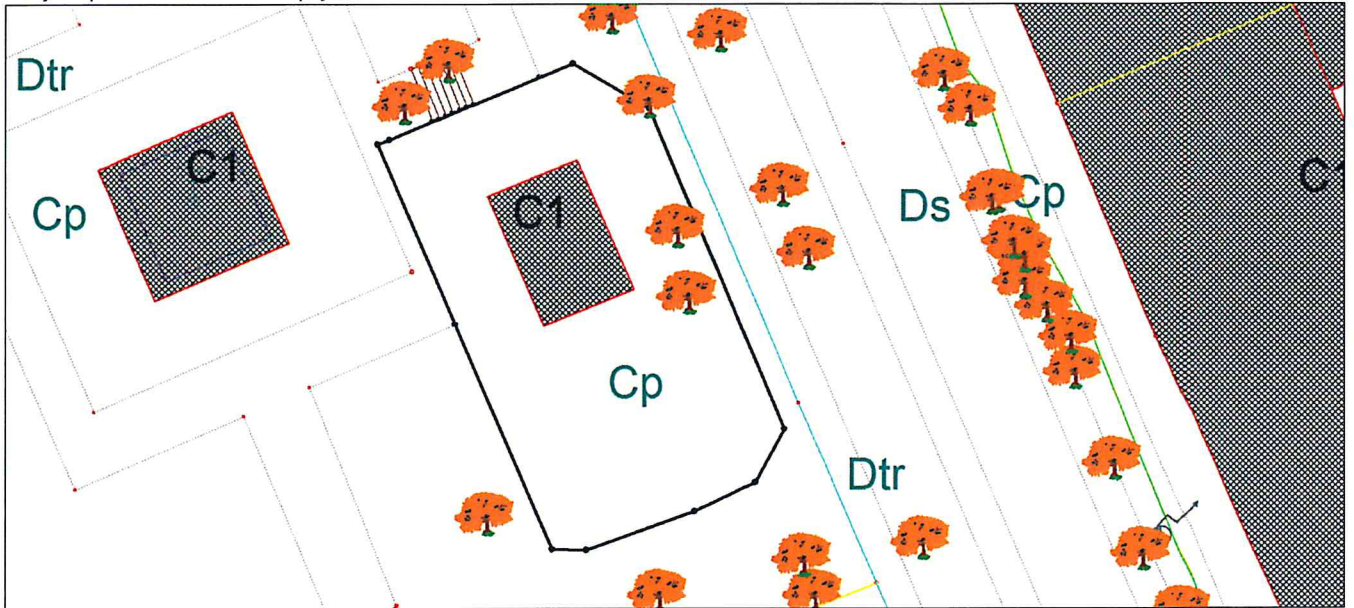
Denumire Stație gaz

Tip teren Teren cu cladire

Echipeare editată

A  C  E  G  T  t

Schița amplasamentului terenului spațiu verde



Date despre terenul spațiu verde

Nr.sub.	Supr.(mp)	Cat. fol.	Tip teren	Vegetație				Arbori(buc)
1	239.55	CP	parc-acces nelimitat					2
Nr.arb.	Specie	Diam. (cm)	Inalț. (m)	Tip arbor	Stare	Intreț (1-5)	Risc	Data
1	TILIA PLATYPHYLLOS	40.00	2.00	N	N	5		07.01.2000
2	PRUNUS CERASIFERA	10.00	1.00	N	N	5		07.01.2000
Suprafața totală (mp)		239.55	din care spațiu verde (mp)	239.55	Nr. total arbori (buc)		2	

Date despre clădiri și anexe

Corp	Supr. constr.	Supr. desf.	Destinație	Foloșință	Nr. nivele	Nr. subsol	Structura	Fundație	Pereți	Acop./Invelit.	Încălzire	Dotări edilitare	Stare cons.	Anul const.	Tip capac.	Nr. familii	Nr. pers.
C1	28	56	CGAZ	CGAZ	2	0	A	B	ZP	B	N	EG	B		100	0	0

Situația juridică a terenurilor și construcțiilor

Entități	Tip pro.	Mod adm.	Tip rel.	Excl. (%)	Indiv. (%)	Nr. cam.	Nume persoana	Tip per.	Domiciliul
Teren	N	A	A	100.00			R.A. ROMGAZ	J	STR. CAROL TELBISZ, TIMISOARA
Teren	N	A	P	100.00			STATUL ROMAN	J	STR. -, TIMISOARA
C1	N	A	A	100.00			R.A. ROMGAZ	J	STR. CAROL TELBISZ, TIMISOARA
C1	N	A	P	100.00			STATUL ROMAN	J	STR. -, TIMISOARA

JUDEȚUL  
LOCALITATEA  
COD SIRUTA  
COD POȘTAL

Timis  
TIMISOARA  
15524

## FIȘA SPAȚIULUI VERDE

din P-TA. PLEVNEI

Secțiune plan 530  
Nr. sec cadastral 5  
Nr. cadastral 555-3  
Nr. carte funciară 1-CF555-3  
Cod zona valorică D  
Cod zona protejată n  
Cod zona seismică E

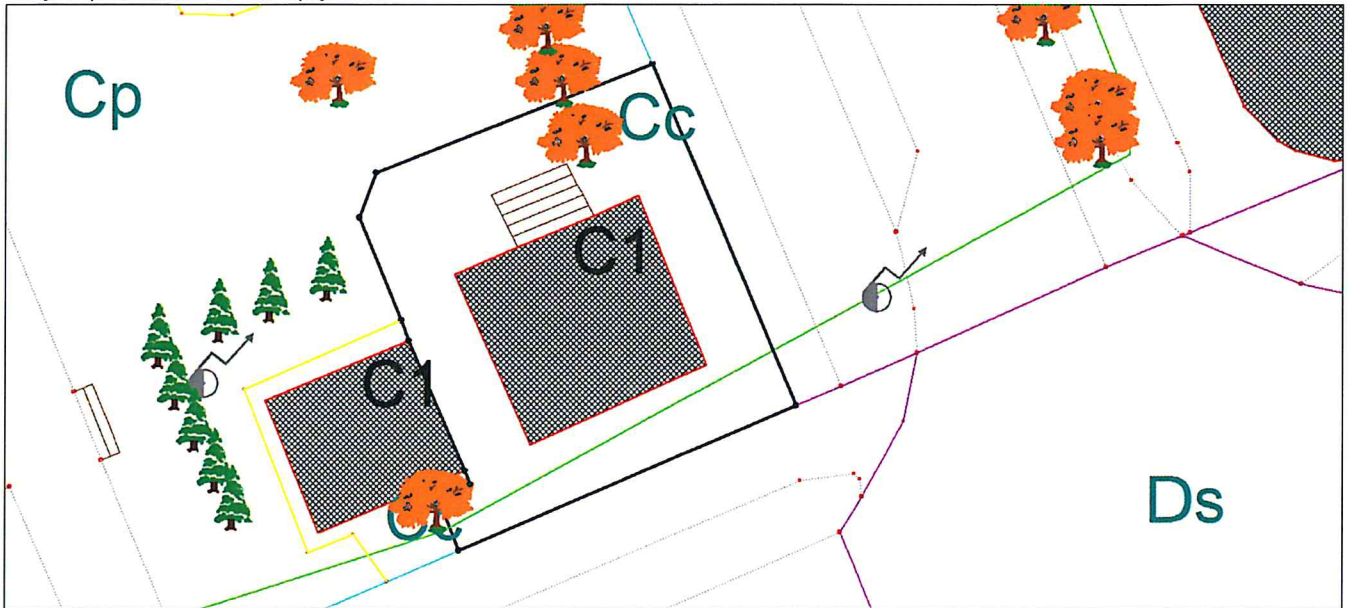
Denumire Post trafa + bazin

Tip teren Teren cu cladire

Echipeare editată

A  C  E  G  T  t

Schița amplasamentului terenului spațiu verde



Date despre terenul spațiu verde

Nr.sub.	Supr.(mp)	Cat. fol.	Tip teren	Vegetație					Arbori(buc)
1	120.83	CC	parc-acces nelimitat						1
Nr.arb.	Specie	Diam. (cm)	Inalț. (m)	Tip arbor	Stare	Intreț.(1-5)	Risc	Data	
1	SPIRAEA VANHOUTTEI	10.00	1.00	N	N	5		07.01.2000	
Suprafața totală (mp)		120.83	din care spațiu verde (mp)	120.83	Nr. total arbori (buc)			1	

Date despre clădiri și anexe

Corp	Supr. constr.	Supr. desf.	Destinație	Folosință	Nr. nivele	Nr. subsol	Structura	Fundație	Pereți	Acop./Invelit.	Încălzire	Dotări edilitare	Stare cons.	Anul const.	Tip capac.	Nr. familii	Nr. pers.
C1	35	70	CEL	CEL	2	0	M	B	A	TB	N	E	B		78	0	0

Situația juridică a terenurilor și construcțiilor

Entități	Tip pro.	Mod adm.	Tip rel.	Excl. (%)	Indiv. (%)	Nr. cam.	Nume persoana	Tip per.	Domiciliul
Teren	S	A	A	100.00			S.C. CONEL	J	P-TA. IULIU MANIU Nr:38-36, TIMISOARA
Teren	S	A	P	100.00			STATUL ROMAN	J	STR. -, TIMISOARA
C1	S	A	A	100.00			S.C. CONEL	J	P-TA. IULIU MANIU Nr:38-36, TIMISOARA
C1	S	A	P	100.00			STATUL ROMAN	J	STR. -, TIMISOARA

JUDEȚUL  
LOCALITATEA  
COD SIRUTA  
COD POȘTAL

Timis  
TIMISOARA  
15524

## FIȘA SPAȚIULUI VERDE

din P-TA. PLEVNEI

Secțiune plan 530  
Nr. sec cadastral 5  
Nr. cadastral 555-4  
Nr. carte funciară 1-CF555-4  
Cod zona valorică D  
Cod zona protejată n  
Cod zona seismică E

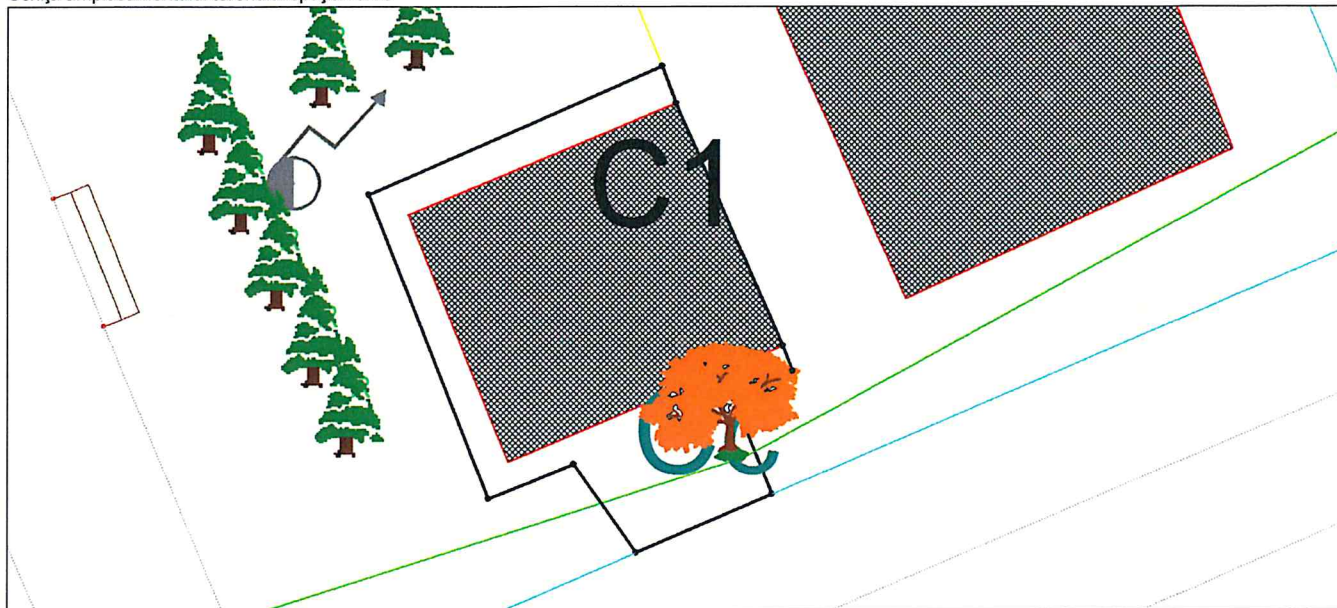
Denumire Post trafo

Tip teren Teren cu cladire

Echipare edilitară

A  C  E  G  T  t

Schița amplasamentului terenului spațiu verde



Date despre terenul spațiu verde

Nr.sub.	Supr.(mp)	Cat. fol.	Tip teren	Vegetație					Arbori(buc)
1	34.39	CC	parc-acces nelimitat						1
Nr.arb.	Specie	Diam. (cm)	Inalț. (m)	Tip arbor	Stare	Intreț.(1-5)	Risc	Data	
1	CORNUS SANGUINEA	10.00	1.00	N	N	5		07.01.2000	
Suprafața totală (mp)		34.39	din care spațiu verde (mp)		34.39	Nr. total arbori (buc)		1	

Date despre clădiri și anexe

Corp	Supr. constr.	Supr. desf.	Destinație	Folosință	Nr. nivele	Nr. subsol	Structura	Fundație	Pereți	Acop./Invelit.	Încalzire	Dotări edilitare	Stare cons.	Anul const.	Tip capac.	Nr. familii	Nr. pers.
C1	22	43	CEL	CEL	2	0	A	B	ZP	B	N	E	B		78	0	0

Situația juridică a terenurilor și construcțiilor

Entități	Tip pro.	Mod adm.	Tip rel.	Excl. (%)	Indiv. (%)	Nr. cam.	Nume persoana	Tip per.	Domiciliul
Teren	S	A	A	100.00			S.C. CONEL	J	P-TA. IULIU MANIU Nr:38-36, TIMISOARA
Teren	S	A	P	100.00			STATUL ROMAN	J	STR. -, TIMISOARA
C1	S	A	A	100.00			S.C. CONEL	J	P-TA. IULIU MANIU Nr:38-36, TIMISOARA
C1	S	A	P	100.00			STATUL ROMAN	J	STR. -, TIMISOARA

JUDEȚUL  
LOCALITATEA  
COD SIRUTA  
COD POȘTAL

Timis  
TIMISOARA  
15524

## FIȘA SPAȚIULUI VERDE

din STR. GENERAL HENRI BERTHELOT

Secțiune plan 530:531  
Nr. sec cadastral 5  
Nr. cadastral S-1041-1  
Nr. carte funciară 0  
Cod zona valorică -  
Cod zona protejată E  
Cod zona seismică E

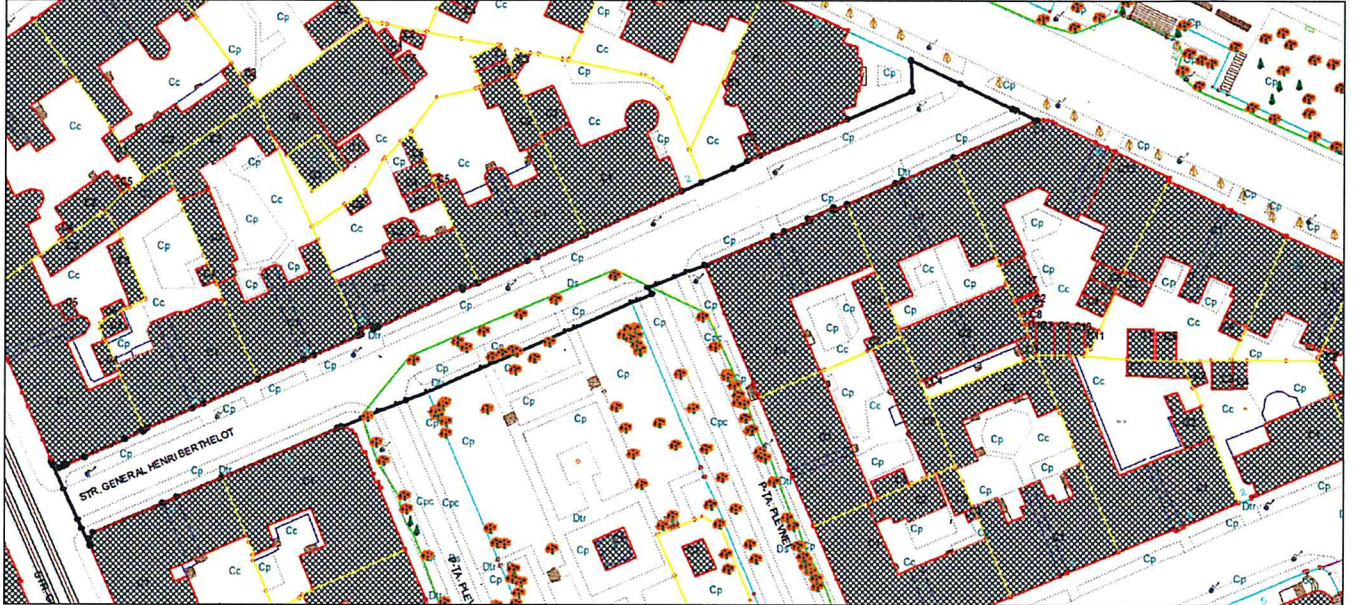
Denumire STRADA

Tip teren Drum

Echipare edilitară

A  C  E  G  T  t

Schița amplasamentului terenului spațiu verde



Date despre terenul spațiu verde

Nr.sub.	Supr.(mp)	Cat. fol.	Tip teren				Vegetație			Arbori(buc)
12	1481.79	DS	fasii plantate-acces nelimitat							7
Nr.arb.	Specie		Diam. (cm)	Inalț. (m)	Tip arbor	Stare	Intreț.(1-5)	Risc	Data	
1	ACER PLATANOIDES GLOBOSA		50.00	1.00	N	N	5		07.01.2000	
2	ROBINIA PSEUDOACCACIA		50.00	2.00	N	N	5		07.01.2000	
3	ACER PLATANOIDES		10.00	1.00	N	N	5		07.01.2000	
4	ACER PLATANOIDES		10.00	1.00	N	N	5		07.01.2000	
5	ACER PLATANOIDES		20.00	2.00	N	N	5		07.01.2000	
6	ROBINIA PSEUDOACCACIA		30.00	2.00	N	N	5		07.01.2000	
7	ACER PSEUDOPLATANUS		50.00	2.00	N	N	5		07.01.2000	
Nr.sub.	Supr.(mp)	Cat. fol.	Tip teren				Vegetație			Arbori(buc)
19	88.11	DTR	fasii plantate-acces nelimitat							4
Nr.arb.	Specie		Diam. (cm)	Inalț. (m)	Tip arbor	Stare	Intreț.(1-5)	Risc	Data	
1	CHAENOMELES JAPONICA		10.00	1.00	N	N	5		07.01.2000	
2	CHAENOMELES JAPONICA		10.00	1.00	N	N	5		07.01.2000	
3	CHAENOMELES JAPONICA		10.00	1.00	N	N	5		07.01.2000	
4	KOELROEUTERIA PANICULATA		10.00	1.00	N	N	5		07.01.2000	
Suprafața totală (mp)		3045.46	din care spațiu verde (mp)		1569.90	Nr. total arbori (buc)			11	

Date despre clădiri și anexe

Corp	Supr. constr.	Supr. desf.	Destinație	Folo-sință	Nr. nivele	Nr. subsol	Struc-tura	Fun-dație	Pereți	Acop./Invelit.	Încăl-zire	Dotări edilitare	Stare cons.	Anul const.	Tip capac.	Nr. familii	Nr. pers.

Situația juridică a terenurilor și construcțiilor

Entități	Tip pro.	Mod adm.	Tip rel.	Excl. (%)	Indiv. (%)	Nr. cam.	Nume persoana	Tip per.	Domiciliul
Teren	L	P	P	100.00			PRIMARIA MUNICIPIULUI TIMISOARA	J	BUL. CONSTANTIN DIACONOVICI LOGA Nr:1, TIMISOARA

JUDEȚUL  
LOCALITATEA  
COD SIRUTA  
COD POȘTAL

Timis  
TIMISOARA  
15524

## FIȘA SPAȚIULUI VERDE

din P-TA. PLEVNEI

Secțiune plan 530  
Nr. sec cadastral 5  
Nr. cadastral S-640-1  
Nr. carte funciară 0  
Cod zona valorică -  
Cod zona protejată n  
Cod zona seismică E

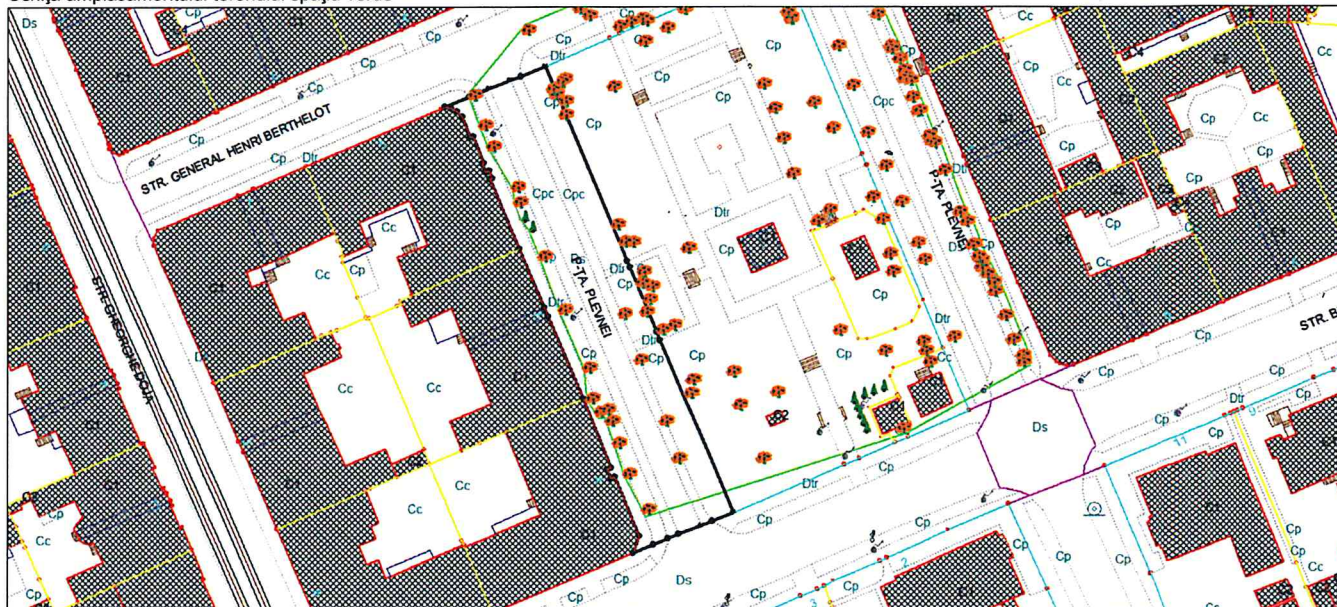
Denumire STRADA

Tip teren Drum

Echipare edilitară

A  C  E  G  T  t

Schița amplasamentului terenului spațiu verde



Date despre terenul spațiu verde

Nr.sub.	Supr.(mp)	Cat. fol.	Tip teren	Vegetație					Arbori(buc)		
2	109.98	CP	fasii plantate-acces nelimitat						8		
Nr.arb.	Specie			Diam. (cm)	Inalț. (m)	Tip arbor	Stare	Intreț.(1-5)	Risc	Data	
1	PRUNUS PISSARDI			40.00	2.00	N	N	5		07.01.2000	
2	SALIX BABYLONICA			40.00	2.00	N	N	5		07.01.2000	
3	ROBINIA PSEUDOACCACIA			50.00	2.00	N	N	5		07.01.2000	
4	PRUNUS PISSARDI			30.00	2.00	N	N	5		07.01.2000	
5	BUXUS SEMPERVIRENS			10.00	1.00	N	N	5		07.01.2000	
6	ROBINIA PSEUDOACCACIA			10.00	1.00	N	N	5		07.01.2000	
7	BUXUS SEMPERVIRENS			50.00	2.00	N	N	5		07.01.2000	
8	PARTHENOCISUS QUINQUEFOLIA			10.00	2.00	N	N	5		07.01.2000	
Nr.sub.	Supr.(mp)	Cat. fol.	Tip teren	Vegetație					Arbori(buc)		
3	144.46	CPC	fasii plantate-acces nelimitat						1		
Nr.arb.	Specie			Diam. (cm)	Inalț. (m)	Tip arbor	Stare	Intreț.(1-5)	Risc	Data	
1	ACER PLATANOIDES			40.00	2.00	N	N	5		07.01.2000	
Nr.sub.	Supr.(mp)	Cat. fol.	Tip teren	Vegetație					Arbori(buc)		
4	89.62	CP	fasii plantate-acces nelimitat						8		
Nr.arb.	Specie			Diam. (cm)	Inalț. (m)	Tip arbor	Stare	Intreț.(1-5)	Risc	Data	
1	ACER PLATANOIDES			20.00	2.00	N	N	5		07.01.2000	
2	THUJA ORIENTALIS			10.00	1.00	N	N	5		07.01.2000	
Suprafața totală (mp)		1340.27	din care spațiu verde (mp)	881.49	Nr. total arbori (buc)			24			

Date despre clădiri și anexe

Corp	Supr. constr.	Supr. desf.	Destinație	Folo-sință	Nr. nivele	Nr. subsol	Struc-tura	Fun-dație	Pereți	Acop./Invelit.	Încăl-zire	Dotări edilitare	Stare cons.	Anul const.	Tip capac.	Nr. familii	Nr. pers.

Situația juridică a terenurilor și construcțiilor

Entități	Tip pro.	Mod adm.	Tip rel.	Excl. (%)	Indiv. (%)	Nr. cam.	Nume persoana	Tip per.	Domiciliu
Teren	L	P	P	100.00			PRIMARIA MUNICIPIULUI TIMISO J		BUL. CONSTANTIN DIACONOVICI LOGA Nr:1, TIMISOAR



JUDEȚUL  
LOCALITATEA  
COD SIRUTA  
COD POȘTAL

Timis  
TIMISOARA  
15524

## Anexa-Teren Spațiu Verde 1/1

din P-TA. PLEVNEI

Secțiune plan 530  
Nr. sec cadastral 5  
Nr. cadastral S-640-1  
Nr. carte funciară 0  
Cod zona valorică -  
Cod zona protejată n  
Cod zona seismică E

Denumire STRADA

Tip teren Drum

Echipele edilitară

A  C  E  G  T  t

Date despre terenul spațiu verde

Nr.arb.	Specie	Diam. (cm)	Inalț. (m)	Tip arbor	Stare	Intreț.(1-5)	Risc	Data
3	ACER PLATANOIDES	50.00	3.00	N	N	5		07.01.2000
4	MORUS NIGRA	30.00	3.00	N	N	5		07.01.2000
5	ACER PLATANOIDES	60.00	3.00	N	N	5		07.01.2000
6	ACER PLATANOIDES	40.00	3.00	N	N	5		07.01.2000
7	THUJA ORIENTALIS	10.00	1.00	N	NL	5		07.01.2000
8	KOELROEUTERIA PANICULATA	10.00	1.00	N	N	5		07.01.2000
Nr.sub.	Supr.(mp)	Cat. fol.	Tip teren		Vegetație			Arbori(buc)
5	183.77	DTR	fasii plantate-acces nelimitat					1
Nr.arb.	Specie	Diam. (cm)	Inalț. (m)	Tip arbor	Stare	Intreț.(1-5)	Risc	Data
1	BUXUS SEMPERVIRENS	10.00	1.00	N	N	5		07.01.2000
Nr.sub.	Supr.(mp)	Cat. fol.	Tip teren		Vegetație			Arbori(buc)
7	159.82	CP	fasii plantate-acces nelimitat					2
Nr.arb.	Specie	Diam. (cm)	Inalț. (m)	Tip arbor	Stare	Intreț.(1-5)	Risc	Data
1	KOELROEUTERIA PANICULATA	40.00	3.00	N	N	5		07.01.2000
2	KOELROEUTERIA PANICULATA	60.00	3.00	N	N	5		07.01.2000
Nr.sub.	Supr.(mp)	Cat. fol.	Tip teren		Vegetație			Arbori(buc)
9	52.78	CP	fasii plantate-acces nelimitat					2
Nr.arb.	Specie	Diam. (cm)	Inalț. (m)	Tip arbor	Stare	Intreț.(1-5)	Risc	Data
1	PRUNUS CERASIFERA	20.00	1.00	N	N	5		07.01.2000
2	ACER PSEUDOPLATANUS	30.00	2.00	N	N	5		07.01.2000
Nr.sub.	Supr.(mp)	Cat. fol.	Tip teren		Vegetație			Arbori(buc)
11	141.07	CP	fasii plantate-acces nelimitat					2
Nr.arb.	Specie	Diam. (cm)	Inalț. (m)	Tip arbor	Stare	Intreț.(1-5)	Risc	Data
1	ACER PLATANOIDES GLOBOSA	40.00	2.00	N	N	5		07.01.2000
2	ACER PSEUDOPLATANUS	30.00	2.00	N	N	5		07.01.2000

JUDEȚUL  
LOCALITATEA  
COD SIRUTA  
COD POȘTAL

Timis  
TIMISOARA  
15524

## FIȘA SPAȚIULUI VERDE

din P-TA. PLEVNEI

Secțiune plan 530:531  
Nr. sec cadastral 5  
Nr. cadastral S-640-2  
Nr. carte funciară 0  
Cod zona valorică -  
Cod zona protejată n  
Cod zona seismică E

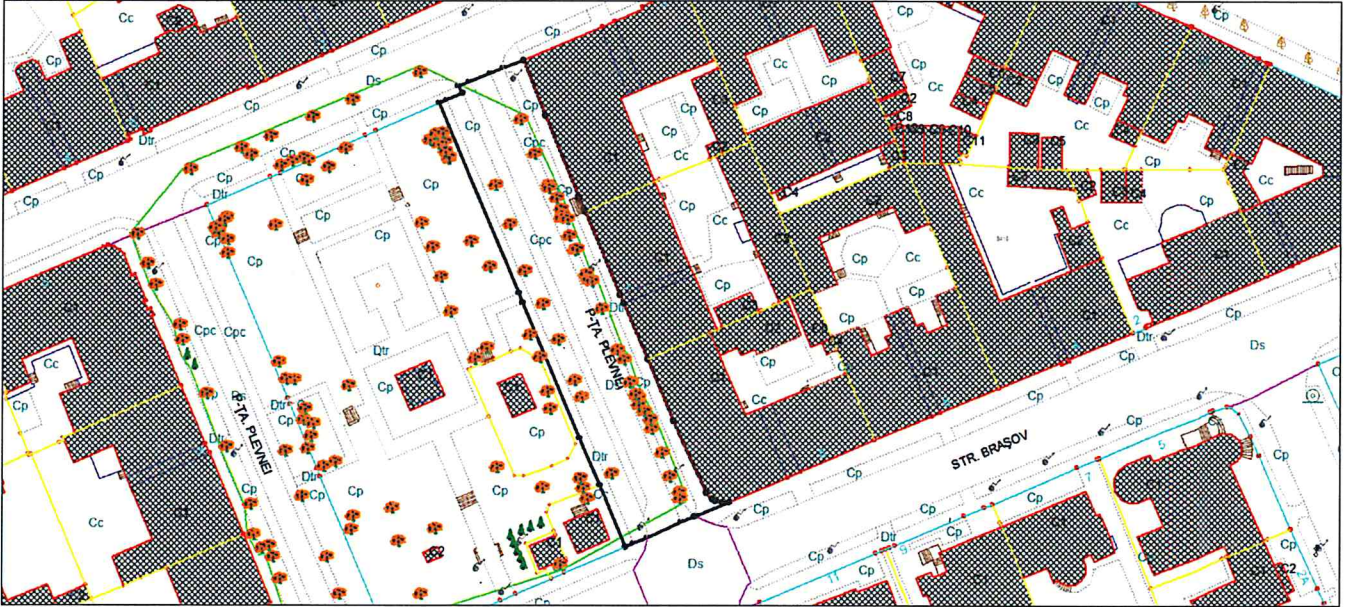
Denumire STRADA

Tip teren Drum

Echipare edilitară

A  C  E  G  T  t

Schița amplasamentului terenului spațiu verde



Date despre terenul spațiu verde

Nr.sub.	Supr.(mp)	Cat. fol.	Tip teren	Vegetație				Arbori(buc)	
1	70.74	CP	fasii plantate-acces nelimitat					3	
Nr.arb.	Specie		Diam. (cm)	Inalț. (m)	Tip arbor	Stare	Intreț.(1-5)	Risc	Data
1	SYRINGA VULGARIS		10.00	1.00	N	N	5		07.01.2000
2	KOELROEUTERIA PANICULATA		10.00	1.00	N	N	5		07.01.2000
3	MAHONIA AQUIFOLIUM		10.00	1.00	N	N	5		07.01.2000
Nr.sub.	Supr.(mp)	Cat. fol.	Tip teren	Vegetație				Arbori(buc)	
2	149.35	CPC	fasii plantate-acces nelimitat					23	
Nr.arb.	Specie		Diam. (cm)	Inalț. (m)	Tip arbor	Stare	Intreț.(1-5)	Risc	Data
1	ACER PLATANOIDES GLOBOSA		30.00	2.00	N	N	5		07.01.2000
2	HIBISCUS SYRIACUS		10.00	1.00	N	N	5		07.01.2000
3	ROBINIA PSEUDOACCACIA		40.00	2.00	N	N	4		07.01.2000
4	ROSA MULTIFLORA		10.00	1.00	N	N	5		07.01.2000
5	MORUS NIGRA		10.00	1.00	N	N	1		07.01.2000
6	ACER PLATANOIDES GLOBOSA		40.00	2.00	N	N	5		07.01.2000
7	HIBISCUS SYRIACUS		10.00	1.00	N	N	5		07.01.2000
8	ACER PLATANOIDES GLOBOSA		40.00	2.00	N	N	5		07.01.2000
9	ACER PLATANOIDES GLOBOSA		30.00	1.00	N	N	5		07.01.2000
10	ROBINIA PSEUDOACCACIA		50.00	2.00	N	N	5		07.01.2000
11	PRUNUS CERASIFERA		20.00	2.00	N	N	5		07.01.2000
Suprafața totală (mp)		1339.44	din care spațiu verde (mp)	546.80	Nr. total arbori (buc)		38		

Date despre clădiri și anexe

Corp	Supr. constr.	Supr. desf.	Destinație	Folo-sință	Nr. nivele	Nr. subsol	Struc-tura	Fun-dație	Pereți	Acop./ Invelit.	Încăl-zire	Dotări edilitare	Stare cons.	Anul const.	Tip capac.	Nr. familii	Nr. pers.

Situația juridică a terenurilor și construcțiilor

Entități	Tip pro.	Mod adm.	Tip rel.	Excl. (%)	Indiv. (%)	Nr. cam.	Nume persoana	Tip per.	Domiciliul
Teren	L	P	P	100.00			PRIMARIA MUNICIPIULUI TIMISOARA	J	BUL. CONSTANTIN DIACONOVICI LOGA Nr:1, TIMISOARA

JUDEȚUL  
LOCALITATEA  
COD SIRUTA  
COD POȘTAL

Timis  
TIMISOARA  
15524

### Anexa-Teren Spațiu Verde 1/1

din P-TA. PLEVNEI

Secțiune plan 530:531  
Nr. sec cadastral 5  
Nr. cadastral S-640-2  
Nr. carte funciară 0  
Cod zona valorică -  
Cod zona protejată n  
Cod zona seismică E

Denumire STRADA

Tip teren Drum

Echipare edilitară

A  C  E  G  T  t

Date despre terenul spațiu verde

Nr.arb.	Specie	Diam. (cm)	Inalț. (m)	Tip arbor	Stare	Intreț.(1-5)	Risc	Data
12	ACER PLATANOIDES GLOBOSA	30.00	2.00	N	N	5		07.01.2000
13	ACER PLATANOIDES GLOBOSA	2.00	2.00	N	N	5		07.01.2000
14	ACER PLATANOIDES GLOBOSA	40.00	2.00	N	N	5		07.01.2000
15	FRAXINUS AMERICANA	10.00	1.00	N	N	5		07.01.2000
16	ROBINIA PSEUDOACCACIA	10.00	1.00	N	N	5		07.01.2000
17	HIBISCUS SYRIACUS	10.00	1.00	N	N	5		07.01.2000
18	HIBISCUS SYRIACUS	10.00	1.00	N	N	5		07.01.2000
19	HIBISCUS SYRIACUS	10.00	1.00	N	N	5		07.01.2000
20	ROBINIA PSEUDOACCACIA	10.00	1.00	N	N	5		07.01.2000
21	HIBISCUS SYRIACUS	10.00	1.00	N	N	5		07.01.2000
22	KOELROEUTERIA PANICULATA	10.00	1.00	N	N	5		07.01.2000
23	MAGNOLIA KOBUS	10.00	1.00	N	N	5		07.01.2000
Nr.sub.	Supr.(mp)	Cat. fol.	Tip teren			Vegetație		Arbori(buc)
3	61.69	CP	fasii plantate-acces nelimitat					4

Nr.arb.	Specie	Diam. (cm)	Inalț. (m)	Tip arbor	Stare	Intreț.(1-5)	Risc	Data
1	PRUNUS CERASIFERA	10.00	1.00	N	N	5		07.01.2000
2	HIBISCUS SYRIACUS	10.00	1.00	N	N	5		07.01.2000
3	HIBISCUS SYRIACUS	10.00	1.00	N	N	5		07.01.2000
4	HIBISCUS SYRIACUS	10.00	1.00	N	N	5		07.01.2000
Nr.sub.	Supr.(mp)	Cat. fol.	Tip teren			Vegetație		Arbori(buc)
8	265.02	CP	fasii plantate-acces nelimitat					8

Nr.arb.	Specie	Diam. (cm)	Inalț. (m)	Tip arbor	Stare	Intreț.(1-5)	Risc	Data
1	ACER PLATANOIDES	40.00	2.00	N	SL	5		07.01.2000
2	PRUNUS PERSICA ATROPURPUREA	10.00	1.00	N	N	5		07.01.2000
3	ACER PLATANOIDES	30.00	2.00	N	N	5		07.01.2000
4	ACER PLATANOIDES GLOBOSA	50.00	1.00	N	N	5		07.01.2000
5	ROBINIA PSEUDOACCACIA	40.00	2.00	N	N	5		07.01.2000
6	ROBINIA PSEUDOACCACIA	50.00	2.00	N	N	5		07.01.2000
7	ACER PLATANOIDES GLOBOSA	30.00	2.00	N	N	5		07.01.2000
8	TILIA CORDATA	10.00	2.00	N	N	5		07.01.2000