

# **Registrul local a Spațiilor Verzi**

## **Municipiul Timișoara**

**Faza:**

**Actualizarea lucrării Cadastru Verde existent  
(parcuri) pe baza datelor existente la  
beneficiar**

**Scuarul**

**Bastion**

**Beneficiar**

**Primăria Municipiului Timișoara**

**Executant**

**S.C. GEOTOP S.R.L.**

## FIȘA SPAȚIULUI VERDE

din STR. HECTOR Nr:2

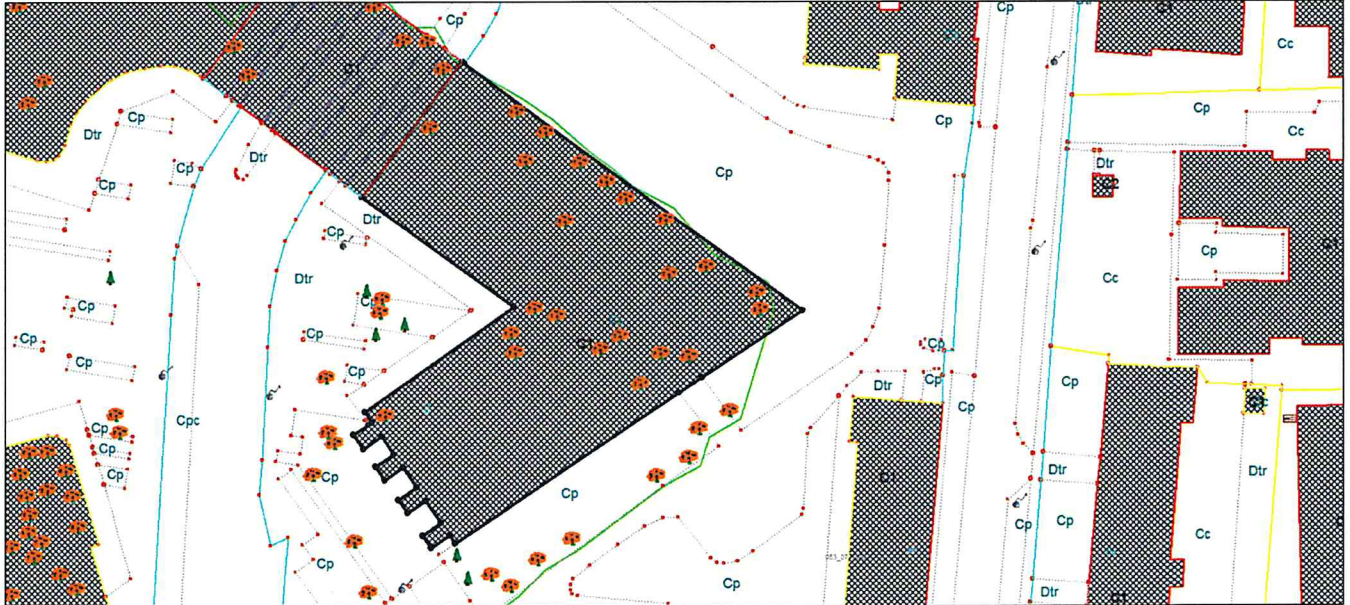
Denumire Monument Istoric

Tip teren Teren cu cladire

Echipare edilitară



Schița amplasamentului terenului spațiu verde



Date despre terenul spațiu verde

Nr.sub.	Supr.(mp)	Cat. fol.	Tip teren				Vegetație				Arbori(buc)
1	2158.94	CC	parc-acces nelimitat								23
Nr.arb.	Specie		Diam. (cm)	Inalț. (m)	Tip arbor	Stare	Intreț.(1-5)	Risc	Data		
1	POPULUS NIGRA		10.00	1.00	N	N	5		20.02.2001		
2	ACER PSEUDOPLATANUS		10.00	1.00	N	N	5		20.02.2001		
3	AILANTHUS ALTISSIMA		10.00	1.00	N	N	5		20.02.2001		
4	ULMUS CAMPESTRIS		10.00	1.00	N	N	5		20.02.2001		
5	POPULUS NIGRA		10.00	1.00	N	N	5		20.02.2001		
6	POPULUS NIGRA		10.00	1.00	N	N	5		20.02.2001		
7	PRUNUS CERASIFERA		10.00	1.00	N	N	5		20.02.2001		
8	PRUNUS CERASIFERA		10.00	1.00	N	N	5		20.02.2001		
9	POPULUS NIGRA		10.00	1.00	N	N	5		20.02.2001		
10	PRUNUS CERASIFERA		10.00	1.00	N	N	5		20.02.2001		
11	POPULUS NIGRA		10.00	1.00	N	N	5		20.02.2001		
12	POPULUS NIGRA		10.00	1.00	N	N	5		20.02.2001		
13	PRUNUS CERASIFERA		10.00	1.00	N	N	5		20.02.2001		
14	PRUNUS CERASIFERA		10.00	1.00	N	N	5		20.02.2001		
15	AILANTHUS ALTISSIMA		10.00	1.00	N	N	5		20.02.2001		
16	AILANTHUS ALTISSIMA		10.00	1.00	N	N	5		20.02.2001		
17	PRUNUS CERASIFERA		10.00	1.00	N	N	5		20.02.2001		
Suprafața totală (mp)		2158.94	din care spațiu verde (mp)		2158.94	Nr. total arbori (buc)		23			

Date despre clădiri și anexe

Corp	Supr. constr.	Supr. desf.	Destinație	Folo-sință	Nr. nivele	Nr. subsol	Struc-tura	Fun-dație	Pereți	Acop./Invelit.	Încăl-zire	Dotări edilitare	Stare cons.	Anul const.	Tip capac.	Nr. familii	Nr. pers.
C1	2159	4431	CCUL	CCOM	2	0	A	A	A	A	N	ACET	F	1723	86	0	0

Situația juridică a terenurilor și construcțiilor

Entități	Tip pro.	Mod adm.	Tip rel.	Excl. (%)	Indiv. (%)	Nr. cam.	Nume persoana	Tip per.	Domiciliul
Teren	J	P	P		0.00		CRAMA "BASTION"	J	STR. HECTOR, TIMISOARA
Teren	J	P	P		0.00		BERARIA "BASTION"	J	STR. HECTOR, TIMISOARA
C1	J	P	P		0.00		CRAMA "BASTION"	J	STR. HECTOR, TIMISOARA
C1	J	P	P		0.00		BERARIA "BASTION"	J	STR. HECTOR, TIMISOARA

JUDEȚUL  
LOCALITATEA  
COD SIRUTA  
COD POȘTAL

Timis  
TIMISOARA  
15524

## Anexa-Teren Spațiu Verde 1/1

din STR. HECTOR Nr:2

Secțiune plan 428  
Nr. sec cadastral 2  
Nr. cadastral 81-17  
Nr. carte funciară 1-67671  
Cod zona valorică MI  
Cod zona protejată n  
Cod zona seismică E

Denumire Monument Istoric

Tip teren Teren cu cladire

Echipare edilitară

A  C  E  G  T  t

### Date despre terenul spațiu verde

Nr.arb.	Specie	Diam. (cm)	Inalț. (m)	Tip arbor	Stare	Intreț.(1-5)	Risc	Data
18	PRUNUS CERASIFERA	10.00	1.00	N	N	5		20.02.2001
19	PRUNUS CERASIFERA	10.00	1.00	N	N	5		20.02.2001
20	POPULUS NIGRA	10.00	1.00	N	N	5		20.02.2001
21	PRUNUS CERASIFERA	10.00	1.00	N	N	5		20.02.2001
22	AILANTHUS ALTISSIMA	10.00	1.00	N	N	5		20.02.2001
23	PRUNUS CERASIFERA	10.00	1.00	N	N	5		20.02.2001



## FIȘA SPAȚIULUI VERDE

din BUL. REVOLUTIEI DIN 1989

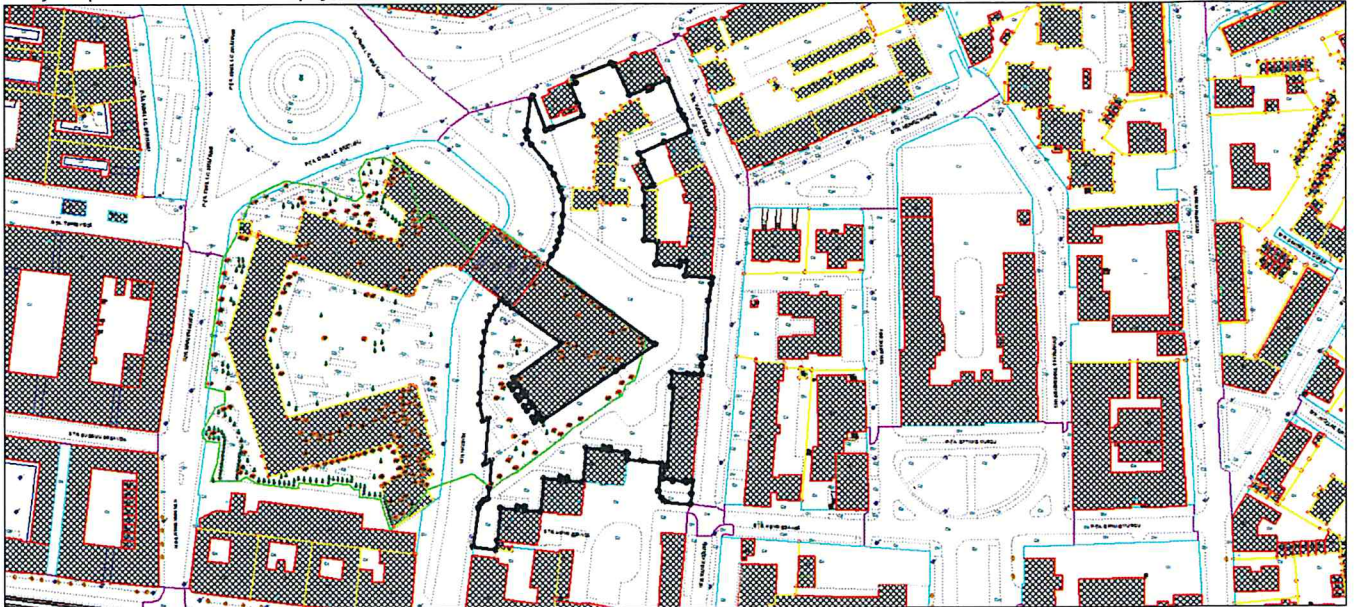
Denumire TEREN INTRE BLOCURI

Tip teren Zona verde

Echipele edilitare



Schița amplasamentului terenului spațiu verde



Date despre terenul spațiu verde

Nr.sub.	Supr.(mp)	Cat. fol.	Tip teren	Vegetație					Arbori(buc)
3	1568.98	CP	parc-acces nelimitat						1
Nr.arb.	Specie		Diam. (cm)	Inalț. (m)	Tip arbor	Stare	Intreț.(1-5)	Risc	Data
1	AILANTHUS ALTISSIMA		30.00	2.00	N	N	5		20.02.2001
Nr.sub.	Supr.(mp)	Cat. fol.	Tip teren	Vegetație					Arbori(buc)
19	251.54	CP	parc-acces nelimitat						8
Nr.arb.	Specie		Diam. (cm)	Inalț. (m)	Tip arbor	Stare	Intreț.(1-5)	Risc	Data
1	PRUNUS PISSARDI		20.00	2.00	N	N	5		20.02.2001
2	ACER PLATANOIDES		20.00	2.00	N	N	5		20.02.2001
3	PRUNUS PISSARDI		20.00	2.00	N	N	5		20.02.2001
4	MORUS NIGRA		20.00	2.00	N	N	5		20.02.2001
5	BETULA VERRUCOSA		30.00	3.00	N	N	5		20.02.2001
6	PINUS NIGRA		30.00	3.00	N	N	5		20.02.2001
7	PINUS NIGRA		30.00	2.00	N	N	5		20.02.2001
8	ACER PLATANOIDES		20.00	2.00	N	N	5		20.02.2001
Nr.sub.	Supr.(mp)	Cat. fol.	Tip teren	Vegetație					Arbori(buc)
20	300.00	CP	parc-acces nelimitat						4
Nr.arb.	Specie		Diam. (cm)	Inalț. (m)	Tip arbor	Stare	Intreț.(1-5)	Risc	Data
1	PRUNUS PISSARDI		20.00	2.00	N	N	5		20.02.2001
2	PRUNUS PISSARDI		20.00	2.00	N	N	5		20.02.2001
Suprafața totală (mp)		9715.59	din care spațiu verde (mp)	3433.15	Nr. total arbori (buc)			29	

Date despre clădiri și anexe

Corp	Supr. constr.	Supr. desf.	Destinație	Foloșință	Nr. nivele	Nr. subsol	Structura	Fundație	Pereți	Acop./Invelit.	Încălzire	Dotări edilitare	Stare cons.	Anul const.	Tip capac.	Nr. familii	Nr. pers.
C1	64	64	C	C	1	0	A	B	CB	AZ	L		F		1	0	0

Situația juridică a terenurilor și construcțiilor

Entități	Tip pro.	Mod adm.	Tip rel.	Excl. (%)	Indiv. (%)	Nr. cam.	Nume persoana	Tip per.	Domiciliul
Teren	L	P	P	100.00			PRIMARIA MUNICIPIULUI TIMISOARA	J	BUL. CONSTANTIN DIACONOVICI LOGA Nr:1, TIMISOARA
C1	L	P	P	100.00			PRIMARIA MUNICIPIULUI TIMISOARA	J	BUL. CONSTANTIN DIACONOVICI LOGA Nr:1, TIMISOARA



JUDEȚUL  
LOCALITATEA  
COD SIRUTA  
COD POȘTAL

Timis  
TIMISOARA  
15524

## Anexa-Teren Spațiu Verde 1/1

din BUL. REVOLUTIEI DIN 1989

Secțiune plan 428  
Nr. sec cadastral 2  
Nr. cadastral 81-18  
Nr. carte funciară 0  
Cod zona valorică A  
Cod zona protejată n  
Cod zona seismică E

Denumire TEREN INTRE BLOCURI

Tip teren Zona verde

Echipare edilitară

A  C  E  G  T  t

Date despre terenul spațiu verde

Nr.arb.	Specie	Diam. (cm)	Inalț. (m)	Tip arbor	Stare	Intret.(1-5)	Risc	Data
3	PRUNUS PISSARDI	20.00	2.00	N	N	5		20.02.2001
4	CELTIS OCCIDENTALIS	40.00	3.00	N	N	5		20.02.2001
Nr.sub.	Supr.(mp)	Cat. fol.	Tip teren			Vegetație		Arbori(buc)
22	448.73	CP	parc-acces nelimitat					9
Nr.arb.	Specie	Diam. (cm)	Inalț. (m)	Tip arbor	Stare	Intret.(1-5)	Risc	Data
1	TILIA PLATYPHYLLOS	30.00	3.00	N	N	5		20.02.2001
2	PRUNUS PISSARDI	20.00	2.00	N	N	5		20.02.2001
3	TILIA PLATYPHYLLOS	20.00	2.00	N	N	5		20.02.2001
4	TILIA PLATYPHYLLOS	20.00	2.00	N	N	5		20.02.2001
5	TILIA PLATYPHYLLOS	20.00	2.00	N	N	5		20.02.2001
6	PRUNUS PISSARDI	20.00	2.00	N	N	5		20.02.2001
7	PINUS NIGRA	20.00	2.00	N	N	5		20.02.2001
8	PINUS NIGRA	20.00	2.00	N	N	5		20.02.2001
9	ACER NEGUNDO	30.00	2.00	N	N	5		20.02.2001
Nr.sub.	Supr.(mp)	Cat. fol.	Tip teren			Vegetație		Arbori(buc)
32	64.50	CP	parc-acces nelimitat					3
Nr.arb.	Specie	Diam. (cm)	Inalț. (m)	Tip arbor	Stare	Intret.(1-5)	Risc	Data
1	BETULA VERRUCOSA	30.00	3.00	N	N	5		20.02.2001
2	BETULA VERRUCOSA	30.00	5.00	N	N	5		20.02.2001
3	PINUS PONDEROSA	20.00	2.00	N	N	5		20.02.2001
Nr.sub.	Supr.(mp)	Cat. fol.	Tip teren			Vegetație		Arbori(buc)
35	124.89	CP	parc-acces nelimitat					1
Nr.arb.	Specie	Diam. (cm)	Inalț. (m)	Tip arbor	Stare	Intret.(1-5)	Risc	Data
1	BETULA VERRUCOSA	40.00	3.00	N	N	5		20.02.2001
Nr.sub.	Supr.(mp)	Cat. fol.	Tip teren			Vegetație		Arbori(buc)
37	674.51	DTR	parc-acces nelimitat					3
Nr.arb.	Specie	Diam. (cm)	Inalț. (m)	Tip arbor	Stare	Intret.(1-5)	Risc	Data
1	CHAMAECYPARIS LAWSONIANA	10.00	2.00	N	N	5		20.02.2001
2	PRUNUS PISSARDI	20.00	2.00	N	N	5		20.02.2001
3	LARIX DECIDUA	30.00	2.00	N	N	5		20.02.2001



## FIȘA SPAȚIULUI VERDE

din STR. MARTIN LUTHER Nr:4

Denumire Monument Istoric

Tip teren Teren cu cladire

Echippinge edilitarآ

A  C  E  G  T  t

Schița amplasamentului terenului spațiu verde



Date despre terenul spațiu verde

Nr.sub.	Supr.(mp)	Cat. fol.	Tip teren				Vegetație			Arbori(buc)
1	6416.33	CC	parc-acces nelimitat							95
Nr.arb.	Specie	Diam. (cm)	Inalț. (m)	Tip arbor	Stare	Intreț.(1-5)	Risc	Data		
1	PRUNUS CERASIFERA	10.00	1.00	N	N	5		20.02.2001		
2	PRUNUS CERASIFERA	10.00	1.00	N	N	5		20.02.2001		
3	PRUNUS CERASIFERA	10.00	1.00	N	N	5		20.02.2001		
4	PRUNUS CERASIFERA	10.00	1.00	N	N	5		20.02.2001		
5	AILANTHUS ALTISSIMA	10.00	1.00	N	N	5		20.02.2001		
6	PRUNUS CERASIFERA	10.00	1.00	N	N	5		20.02.2001		
7	PRUNUS CERASIFERA	10.00	1.00	N	N	5		20.02.2001		
8	PRUNUS CERASIFERA	10.00	1.00	N	N	5		20.02.2001		
9	PRUNUS CERASIFERA	10.00	1.00	N	N	5		20.02.2001		
10	PRUNUS CERASIFERA	10.00	1.00	N	N	5		20.02.2001		
11	PRUNUS CERASIFERA	10.00	1.00	N	N	5		20.02.2001		
12	PRUNUS CERASIFERA	10.00	1.00	N	N	5		20.02.2001		
13	ACER PSEUDOPLATANUS	10.00	1.00	N	N	5		20.02.2001		
14	PRUNUS CERASIFERA	10.00	1.00	N	N	5		20.02.2001		
15	PRUNUS CERASIFERA	10.00	1.00	N	N	5		20.02.2001		
16	PRUNUS CERASIFERA	10.00	1.00	N	N	5		20.02.2001		
17	PRUNUS CERASIFERA	10.00	1.00	N	N	5		20.02.2001		
Suprafața totală (mp)		6416.33	din care spațiu verde (mp)		6416.33	Nr. total arbori (buc)		95		

Date despre clădiri și anexe

Corp	Supr. constr.	Supr. desf.	Destinație	Folo-sință	Nr. nivele	Nr. subzol	Struc-tura	Fun-dație	Pereți	Acop./Invelit.	Încăl-zire	Dotări edilitare	Stare cons.	Anul const.	Tip capac.	Nr. familii	Nr. pers.
C1	6377	12958	CCUL	CCOM	2	0	A	A	ZP	A	N	ACET	F	1723	86	0	0
C2	33	33	-	-	-	-	-	-	-	-	-	-	-	-	101	-	-

Situația juridică a terenurilor și construcțiilor

Entități	Tip pro.	Mod adm.	Tip rel.	Excl. (%)	Indiv. (%)	Nr. cam.	Nume persoana	Tip per.	Domiciliul
Teren	L	A	P	100.00			PRIMARIA MUNICIPIULUI TIMISOARA	J	BUL. CONSTANTIN DIACONOVICI LOGA Nr:1, TIMISOARA
C1	L	A	C		0.00		S.C. BANATUL -CAFE BAR	J	STR. MARTIN LUTHER Nr:4, TIMISOARA
C1	L	A	C		0.00		S.C. INTERIMAR S.R.L.	J	STR. MARTIN LUTHER Nr:4, TIMISOARA
C1	L	A	C		0.00		S.C. ATLANTIC S.R.L.	J	STR. MARTIN LUTHER Nr:4, TIMISOARA
C1	L	A	C		0.00		PIZZERIA HORSE	J	STR. MARTIN LUTHER Nr:4, TIMISOARA
C1	L	A	C		0.00		POKER CLUB	J	STR. MARTIN LUTHER Nr:4, TIMISOARA
C1	L	A	C		0.00		S.C. NOI S.R.L.	J	STR. MARTIN LUTHER Nr:4, TIMISOARA
C1	L	A	C		0.00		SOCIETATEA NUMIZMATICA RO	J	STR. MARTIN LUTHER Nr:4, TIMISOARA
C1	L	A	C		0.00		VEGA - SOC. TIMISOARA	J	STR. MARTIN LUTHER Nr:4, TIMISOARA
C1	L	A	C		0.00		S.C. VANESSA S.R.L.	J	STR. MARTIN LUTHER Nr:4, TIMISOARA



JUDEȚUL Timis  
LOCALITATEA TIMISOARA  
COD SIRUTA 15524  
COD POȘTAL

## Anexa-Teren Spațiu Verde 1/2

din STR. MARTIN LUTHER Nr:4

Secțiune plan 428  
Nr. sec cadastral 2  
Nr. cadastral 82/2-2  
Nr. carte funciară 1-67671  
Cod zona valorică MI  
Cod zona protejată n  
Cod zona seismică E

Denumire Monument Istoric

Tip teren Teren cu cladire

Echipare edilitară

A  C  E  G  T  t

Date despre terenul spațiu verde

Nr.arb.	Specie	Diam. (cm)	Inalt. (m)	Tip arbor	Stare	Intreț.(1-5)	Risc	Data
18	PRUNUS CERASIFERA	10.00	1.00	N	N	5		20.02.2001
19	PRUNUS CERASIFERA	10.00	1.00	N	N	5		20.02.2001
20	PRUNUS CERASIFERA	10.00	1.00	N	N	5		20.02.2001
21	PRUNUS CERASIFERA	10.00	1.00	N	N	5		20.02.2001
22	PRUNUS CERASIFERA	10.00	1.00	N	N	5		20.02.2001
23	AILANTHUS ALTISSIMA	10.00	1.00	N	N	5		20.02.2001
24	ACER NEGUNDO	10.00	1.00	N	N	5		20.02.2001
25	PRUNUS CERASIFERA	10.00	1.00	N	N	5		20.02.2001
26	ACER PSEUDOPLATANUS	10.00	1.00	N	N	5		20.02.2001
27	PRUNUS AVIUM	10.00	1.00	N	N	5		20.02.2001
28	PRUNUS CERASIFERA	10.00	1.00	N	N	5		20.02.2001
29	PRUNUS CERASIFERA	10.00	1.00	N	N	5		20.02.2001
30	PRUNUS CERASIFERA	10.00	1.00	N	N	5		20.02.2001
31	PRUNUS CERASIFERA	10.00	1.00	N	N	5		20.02.2001
32	PRUNUS CERASIFERA	10.00	1.00	N	N	5		20.02.2001
33	PRUNUS CERASIFERA	10.00	1.00	N	N	5		20.02.2001
34	PRUNUS CERASIFERA	10.00	1.00	N	N	5		20.02.2001
35	PRUNUS CERASIFERA	10.00	1.00	N	N	5		20.02.2001
36	PRUNUS CERASIFERA	10.00	1.00	N	N	5		20.02.2001
37	PRUNUS CERASIFERA	10.00	1.00	N	N	5		20.02.2001
38	ACER NEGUNDO	10.00	1.00	N	N	5		20.02.2001
39	ACER NEGUNDO	10.00	1.00	N	N	5		20.02.2001
40	PRUNUS CERASIFERA	10.00	1.00	N	N	5		20.02.2001
41	AILANTHUS ALTISSIMA	10.00	1.00	N	N	5		20.02.2001
42	AILANTHUS ALTISSIMA	10.00	1.00	N	N	5		20.02.2001
43	PRUNUS CERASIFERA	10.00	1.00	N	N	5		20.02.2001
44	PRUNUS CERASIFERA	10.00	1.00	N	N	5		20.02.2001
45	PRUNUS CERASIFERA	10.00	1.00	N	N	5		20.02.2001
46	PRUNUS CERASIFERA	10.00	1.00	N	N	5		20.02.2001
47	PRUNUS CERASIFERA	10.00	1.00	N	N	5		20.02.2001
48	PRUNUS CERASIFERA	10.00	1.00	N	N	5		20.02.2001
49	PRUNUS CERASIFERA	10.00	1.00	N	N	5		20.02.2001
50	ACER PSEUDOPLATANUS	10.00	1.00	N	N	5		20.02.2001
51	PRUNUS CERASIFERA	10.00	1.00	N	N	5		20.02.2001
52	POPULUS NIGRA	10.00	1.00	N	N	5		20.02.2001
53	PRUNUS CERASIFERA	10.00	1.00	N	N	5		20.02.2001
54	PRUNUS CERASIFERA	10.00	1.00	N	N	5		20.02.2001
55	PRUNUS CERASIFERA	10.00	1.00	N	N	5		20.02.2001
56	PRUNUS CERASIFERA	10.00	1.00	N	N	5		20.02.2001
57	PRUNUS CERASIFERA	10.00	1.00	N	N	5		20.02.2001
58	PRUNUS CERASIFERA	10.00	1.00	N	N	5		20.02.2001
59	PRUNUS CERASIFERA	10.00	1.00	N	N	5		20.02.2001
60	PRUNUS CERASIFERA	10.00	1.00	N	N	5		20.02.2001
61	ACER PSEUDOPLATANUS	10.00	1.00	N	N	5		20.02.2001
62	PRUNUS CERASIFERA	10.00	1.00	N	N	5		20.02.2001
63	AILANTHUS ALTISSIMA	10.00	1.00	N	N	5		20.02.2001
64	AILANTHUS ALTISSIMA	10.00	1.00	N	N	5		20.02.2001
65	PRUNUS CERASIFERA	10.00	1.00	N	N	5		20.02.2001
66	AILANTHUS ALTISSIMA	10.00	1.00	N	N	5		20.02.2001
67	AILANTHUS ALTISSIMA	10.00	1.00	N	N	5		20.02.2001
68	ACER PSEUDOPLATANUS	10.00	1.00	N	N	5		20.02.2001
69	AILANTHUS ALTISSIMA	10.00	1.00	N	N	5		20.02.2001
70	AILANTHUS ALTISSIMA	10.00	1.00	N	N	5		20.02.2001
71	ACER PSEUDOPLATANUS	10.00	1.00	N	N	5		20.02.2001
72	AILANTHUS ALTISSIMA	20.00	2.00	N	N	5		20.02.2001
73	PRUNUS CERASIFERA	10.00	1.00	N	N	5		20.02.2001
74	PRUNUS CERASIFERA	10.00	1.00	N	N	5		20.02.2001
75	PRUNUS CERASIFERA	10.00	1.00	N	N	5		20.02.2001
76	PRUNUS CERASIFERA	10.00	1.00	N	N	5		20.02.2001
77	PRUNUS CERASIFERA	10.00	1.00	N	N	5		20.02.2001
78	PRUNUS CERASIFERA	10.00	1.00	N	N	5		20.02.2001
79	MORUS NIGRA	10.00	1.00	N	N	5		20.02.2001
80	MORUS NIGRA	10.00	1.00	N	N	5		20.02.2001
81	PRUNUS CERASIFERA	10.00	1.00	N	N	5		20.02.2001
82	PRUNUS CERASIFERA	10.00	1.00	N	N	5		20.02.2001
83	POPULUS NIGRA	10.00	1.00	N	N	5		20.02.2001
84	PRUNUS CERASIFERA	10.00	1.00	N	N	5		20.02.2001
85	PRUNUS CERASIFERA	10.00	1.00	N	N	5		20.02.2001
86	PRUNUS CERASIFERA	10.00	1.00	N	N	5		20.02.2001
87	PRUNUS CERASIFERA	10.00	1.00	N	N	5		20.02.2001
88	PRUNUS CERASIFERA	10.00	1.00	N	N	5		20.02.2001
89	PRUNUS CERASIFERA	10.00	1.00	N	N	5		20.02.2001

JUDEȚUL  
LOCALITATEA  
COD SIRUTA  
COD POȘTAL

Timis  
TIMISOARA  
15524

## Anexa-Teren Spațiu Verde 2/2

din STR. MARTIN LUTHER Nr:4

Secțiune plan 428  
Nr. sec cadastral 2  
Nr. cadastral 82/2-2  
Nr. carte funciară 1-67671  
Cod zona valorică MI  
Cod zona protejată n  
Cod zona seismică E

Denumire Monument Istoric

Tip teren Teren cu cladire

Echipare edilitară

A  C  E  G  T  t

Date despre terenul spațiu verde

Nr.arb.	Specie	Diam. (cm)	Inalț. (m)	Tip arbor	Stare	Intreț.(1-5)	Risc	Data
90	PRUNUS CERASIFERA	10.00	1.00	N	N	5		20.02.2001
91	PRUNUS CERASIFERA	10.00	1.00	N	N	5		20.02.2001
92	PRUNUS CERASIFERA	10.00	1.00	N	N	5		20.02.2001
93	PRUNUS CERASIFERA	10.00	1.00	N	N	5		20.02.2001
94	PRUNUS CERASIFERA	10.00	1.00	N	N	5		20.02.2001
95	PRUNUS CERASIFERA	10.00	1.00	N	N	5		20.02.2001



JUDEȚUL  
LOCALITATEA  
COD SIRUTA  
COD POȘTAL

Timis  
TIMISOARA  
15524

## Anexa-Situația Juridică 1/1

din STR. MARTIN LUTHER Nr:4

Secțiune plan 428  
Nr. sec cadastral 2  
Nr. cadastral 82/2-2  
Nr. carte funciară 1-67671  
Cod zona valorică MI  
Cod zona protejată n  
Cod zona seismică E

Denumire Monument Istoric

Tip teren Teren cu cladire

Echipare edilitară

A  C  E  G  T  t

Situația juridică a terenurilor și construcțiilor

Entități	Tip pro.	Mod adm.	Tip rel.	Excl. (%)	Indiv. (%)	Nr. cam.	Nume persoana	Tip per.	Domiciliul
C1	L	A	C		0.00		S.C. RIPS S.R.L.	J	STR. MARTIN LUTHER Nr:4, TIMISOARA
C1	L	A	C		0.00		S.C. SPLEUDEUS COMPANY	J	STR. MARTIN LUTHER Nr:4, TIMISOARA
C1	L	A	C		0.00		BIBLIOTACA JUDETEANA	J	STR. MARTIN LUTHER Nr:4, TIMISOARA
C1	L	A	C		0.00		C.C.I.T. - EXPO	J	STR. MARTIN LUTHER Nr:4, TIMISOARA
C1	L	A	C		0.00		ANTICHITATI	J	STR. MARTIN LUTHER Nr:4, TIMISOARA
C1	L	A	P	100.00			PRIMARIA MUNICIPIULUI TIMISOARA	J	BUL. CONSTANTIN DIACONOVICI LOGA Nr:1, TIMISOARA
C1	L	A	C		0.00		ACR	J	STR. MARTIN LUTHER Nr:4, TIMISOARA
C1	L	A	C		0.00		COLIBRI	J	STR. MARTIN LUTHER Nr:4, TIMISOARA
C1	L	A	C		0.00		LIBRARIA "ESOTERIA"	J	STR. MARTIN LUTHER Nr:4, TIMISOARA
C1	L	A	C		0.00		M.A.N.	J	STR. MARTIN LUTHER Nr:4, TIMISOARA
C1	L	A	C		0.00		GALERIA ANA CIOCLOV	J	STR. MARTIN LUTHER Nr:4, TIMISOARA
C1	L	A	C		0.00		ERICA ROMANIA - CERAMICA IT	J	STR. MARTIN LUTHER Nr:4, TIMISOARA
C1	L	A	C		0.00		GALERIA "RETRO"	J	STR. MARTIN LUTHER Nr:4, TIMISOARA

JUDEȚUL  
LOCALITATEA  
COD SIRUTA  
COD POȘTAL

Timis  
TIMISOARA  
15524

## FIȘA SPAȚIULUI VERDE

din STR. MARTIN LUTHER Nr:2

Secțiune plan 427:428  
Nr. sec cadastral 2  
Nr. cadastral 82/2-3  
Nr. carte funciară 1-66727  
Cod zona valorică MI  
Cod zona protejată n  
Cod zona seismică E

Denumire Schela De Petol Timisoara

Tip teren Teren cu cladire

Echipeare edilitară



Schița amplasamentului terenului spațiu verde



Date despre terenul spațiu verde

Nr.sub.	Supr.(mp)	Cat. fol.	Tip teren				Vegetație				Arbori(buc)
1	2056.57	DTR	parc-acces nelimitat								92
Nr.arb.	Specie		Diam. (cm)	Inalț. (m)	Tip arbor	Stare	Intreț.(1-5)	Risc	Data		
1	THUJA OCCIDENTALIS FASTIGIATA		10.00	1.00	N	N	5		20.02.2001		
2	THUJA OCCIDENTALIS FASTIGIATA		10.00	1.00	N	N	5		20.02.2001		
3	THUJA OCCIDENTALIS FASTIGIATA		10.00	1.00	N	N	5		20.02.2001		
4	THUJA OCCIDENTALIS FASTIGIATA		10.00	1.00	N	N	5		20.02.2001		
5	THUJA OCCIDENTALIS FASTIGIATA		10.00	1.00	N	N	5		20.02.2001		
6	ACER PLATANOIDES		40.00	4.00	N	N	5		20.02.2001		
7	ACER PLATANOIDES		40.00	4.00	N	N	5		20.02.2001		
8	ACER PLATANOIDES		40.00	4.00	N	N	5		20.02.2001		
9	THUJA OCCIDENTALIS FASTIGIATA		10.00	1.00	N	N	5		20.02.2001		
10	BETULA VERRUCOSA		10.00	1.00	N	N	5		20.02.2001		
11	TILIA PLATYPHYLLOS		10.00	1.00	N	N	5		20.02.2001		
12	BETULA VERRUCOSA		10.00	1.00	N	N	5		20.02.2001		
13	TILIA PLATYPHYLLOS		10.00	1.00	N	N	5		20.02.2001		
14	BETULA VERRUCOSA		10.00	1.00	N	N	5		20.02.2001		
15	TILIA PLATYPHYLLOS		10.00	1.00	N	N	5		20.02.2001		
16	THUJA OCCIDENTALIS FASTIGIATA		10.00	1.00	N	N	5		20.02.2001		
17	BETULA VERRUCOSA		10.00	1.00	N	N	5		20.02.2001		
Suprafața totală (mp)		11999.83	din care spațiu verde (mp)		10951.39	Nr. total arbori (buc)		201			

Date despre clădiri și anexe

Corp	Supr. constr.	Supr. desf.	Destinație	Foloșință	Nr. nivele	Nr. subsol	Structura	Fundație	Pereți	Acop./Invelit.	Încălzire	Dotări edilitare	Stare cons.	Anul const.	Tip capac.	Nr. familii	Nr. pers.
C1	1210	9689	CINS	CINS	8	1	A	B	ZP	B	t	ACETt	F	1990	73	0	0

Situația juridică a terenurilor și construcțiilor

Entități	Tip pro.	Mod adm.	Tip rel.	Excl. (%)	Indiv. (%)	Nr. cam.	Nume persoana	Tip per.	Domiciliul
Teren	L	A	P	100.00			PRIMARIA MUNICIPIULUI TIMISOARA	J	BUL. CONSTANTIN DIACONOVICI LOGA Nr:1, TIMISOARA
C1	L	A	P	100.00			PRIMARIA MUNICIPIULUI TIMISOARA	J	BUL. CONSTANTIN DIACONOVICI LOGA Nr:1, TIMISOARA



JUDEȚUL  
LOCALITATEA  
COD SIRUTA  
COD POȘTAL

Timis  
TIMISOARA  
15524

## Anexa-Teren Spațiu Verde 1/4

din STR. MARTIN LUTHER Nr:2

Secțiune plan 427:428  
Nr. sec cadastral 2  
Nr. cadastral 82/2-3  
Nr. carte funciară 1-66727  
Cod zona valorică MI  
Cod zona protejată n  
Cod zona seismică E

Denumire Schela De Petol Timisoara

Tip teren Teren cu cladire

Echipele edilitară

A  C  E  G  T  t

Date despre terenul spațiu verde

Nr.arb.	Specie	Diam. (cm)	Inalț. (m)	Tip arbor	Stare	Intret.(1-5)	Risc	Data
18	BETULA VERRUCOSA	10.00	1.00	N	N	5		20.02.2001
19	THUJA OCCIDENTALIS FASTIGIATA	10.00	1.00	N	N	5		20.02.2001
20	TILIA PLATYPHYLLOS	10.00	1.00	N	N	5		20.02.2001
21	MAGNOLIA KOBUS	10.00	1.00	N	N	5		20.02.2001
22	TILIA PLATYPHYLLOS	10.00	1.00	N	N	5		20.02.2001
23	THUJA OCCIDENTALIS FASTIGIATA	10.00	1.00	N	N	5		20.02.2001
24	TILIA PLATYPHYLLOS	10.00	1.00	N	N	5		20.02.2001
25	TILIA PLATYPHYLLOS	10.00	1.00	N	N	5		20.02.2001
26	POPULUS ALBA	90.00	5.00	N	N	5		20.02.2001
27	THUJA OCCIDENTALIS FASTIGIATA	10.00	1.00	N	N	5		20.02.2001
28	PICEA ABIES	10.00	1.00	N	N	5		20.02.2001
29	PICEA ABIES	10.00	1.00	N	N	5		20.02.2001
30	THUJA OCCIDENTALIS FASTIGIATA	10.00	1.00	N	N	5		20.02.2001
31	THUJA OCCIDENTALIS FASTIGIATA	10.00	1.00	N	N	5		20.02.2001
32	THUJA OCCIDENTALIS FASTIGIATA	10.00	1.00	N	N	5		20.02.2001
33	THUJA OCCIDENTALIS FASTIGIATA	10.00	1.00	N	N	5		20.02.2001
34	THUJA OCCIDENTALIS FASTIGIATA	10.00	1.00	N	N	5		20.02.2001
35	BETULA VERRUCOSA	10.00	1.00	N	N	5		20.02.2001
36	THUJA OCCIDENTALIS FASTIGIATA	10.00	1.00	N	N	5		20.02.2001
37	THUJA OCCIDENTALIS FASTIGIATA	10.00	1.00	N	N	5		20.02.2001
38	THUJA OCCIDENTALIS FASTIGIATA	10.00	1.00	N	N	5		20.02.2001
39	THUJA OCCIDENTALIS FASTIGIATA	10.00	1.00	N	N	5		20.02.2001
40	THUJA OCCIDENTALIS FASTIGIATA	10.00	1.00	N	N	5		20.02.2001
41	THUJA OCCIDENTALIS FASTIGIATA	10.00	1.00	N	N	5		20.02.2001
42	THUJA OCCIDENTALIS FASTIGIATA	10.00	1.00	N	N	5		20.02.2001
43	THUJA OCCIDENTALIS FASTIGIATA	10.00	1.00	N	N	5		20.02.2001
44	THUJA OCCIDENTALIS FASTIGIATA	10.00	1.00	N	N	5		20.02.2001
45	THUJA OCCIDENTALIS FASTIGIATA	10.00	1.00	N	N	5		20.02.2001
46	THUJA OCCIDENTALIS FASTIGIATA	10.00	1.00	N	N	5		20.02.2001
47	THUJA OCCIDENTALIS FASTIGIATA	10.00	1.00	N	N	5		20.02.2001
48	THUJA OCCIDENTALIS FASTIGIATA	10.00	1.00	N	N	5		20.02.2001
49	THUJA OCCIDENTALIS FASTIGIATA	10.00	1.00	N	N	5		20.02.2001
50	THUJA OCCIDENTALIS FASTIGIATA	10.00	1.00	N	N	5		20.02.2001
51	MAGNOLIA KOBUS	10.00	1.00	N	N	5		20.02.2001
52	THUJA OCCIDENTALIS FASTIGIATA	10.00	1.00	N	N	5		20.02.2001
53	ABIES ALBA	10.00	1.00	N	N	5		20.02.2001
54	ABIES ALBA	10.00	1.00	N	N	5		20.02.2001
55	MAGNOLIA KOBUS	10.00	1.00	N	N	5		20.02.2001
56	JUNIPERUS HORIZONTALIS	10.00	1.00	N	N	5		20.02.2001
57	THUJA OCCIDENTALIS FASTIGIATA	10.00	1.00	N	N	5		20.02.2001
58	JUNIPERUS HORIZONTALIS	10.00	1.00	N	N	5		20.02.2001
59	TILIA PLATYPHYLLOS	10.00	1.00	N	N	5		20.02.2001
60	BETULA VERRUCOSA	10.00	1.00	N	N	5		20.02.2001
61	THUJA OCCIDENTALIS FASTIGIATA	10.00	1.00	N	N	5		20.02.2001
62	THUJA OCCIDENTALIS FASTIGIATA	10.00	1.00	N	N	5		20.02.2001
63	AILANTHUS ALTISSIMA	60.00	4.00	N	N	5		20.02.2001
64	THUJA OCCIDENTALIS FASTIGIATA	10.00	1.00	N	N	5		20.02.2001
65	JUNIPERUS SQUAMATA MEYERI	10.00	1.00	N	N	5		20.02.2001
66	CHAMAECYPARIS LAWSONIANA 'LANE'	10.00	1.00	N	N	5		20.02.2001
67	THUJA OCCIDENTALIS FASTIGIATA	10.00	1.00	N	N	5		20.02.2001
68	JUNIPERUS SQUAMATA MEYERI	10.00	1.00	N	N	5		20.02.2001
69	CHAMAECYPARIS LAWSONIANA 'LANE'	10.00	1.00	N	N	5		20.02.2001
70	CHAMAECYPARIS LAWSONIANA 'LANE'	10.00	1.00	N	N	5		20.02.2001
71	THUJA OCCIDENTALIS FASTIGIATA	10.00	1.00	N	N	5		20.02.2001
72	THUJA OCCIDENTALIS FASTIGIATA	10.00	1.00	N	N	5		20.02.2001
73	AILANTHUS ALTISSIMA	60.00	4.00	N	N	5		20.02.2001
74	JUNIPERUS CHINENSIS	10.00	1.00	N	N	5		20.02.2001
75	THUJA OCCIDENTALIS FASTIGIATA	10.00	1.00	N	N	5		20.02.2001
76	THUJA OCCIDENTALIS FASTIGIATA	10.00	1.00	N	N	5		20.02.2001
77	THUJA OCCIDENTALIS FASTIGIATA	10.00	1.00	N	N	5		20.02.2001
78	THUJA OCCIDENTALIS FASTIGIATA	10.00	1.00	N	N	5		20.02.2001
79	THUJA OCCIDENTALIS FASTIGIATA	10.00	1.00	N	N	5		20.02.2001
80	THUJA OCCIDENTALIS FASTIGIATA	10.00	1.00	N	N/A	3		20.02.2001
81	ACER PSEUDOPLATANUS	40.00	4.00	N	N	5		20.02.2001
82	THUJA OCCIDENTALIS FASTIGIATA	10.00	1.00	N	N	5		20.02.2001
83	THUJA OCCIDENTALIS FASTIGIATA	10.00	1.00	N	N	5		20.02.2001
84	JUNIPERUS SQUAMATA MEYERI	10.00	1.00	N	N	5		20.02.2001
85	THUJA OCCIDENTALIS FASTIGIATA	10.00	1.00	N	N	5		20.02.2001
86	THUJA OCCIDENTALIS FASTIGIATA	10.00	1.00	N	N	5		20.02.2001
87	ACER PLATANOIDES	50.00	4.00	N	N	5		20.02.2001
88	CHAMAECYPARIS LAWSONIANA	10.00	1.00	N	N	5		20.02.2001
89	THUJA OCCIDENTALIS FASTIGIATA	10.00	1.00	N	N	5		20.02.2001



## Anexa-Teren Spațiu Verde 2/4

din STR. MARTIN LUTHER Nr:2

Denumire Schela De Petol Timisoara

Tip teren Teren cu cladire

Echipare edilitară



Date despre terenul spațiu verde

Nr.arb.	Specie	Diam. (cm)	Inalț. (m)	Tip arbor	Stare	Intreț.(1-5)	Risc	Data
90	THUJA OCCIDENTALIS FASTIGIATA	10.00	1.00	N	N	5		20.02.2001
91	THUJA OCCIDENTALIS FASTIGIATA	10.00	1.00	N	N	5		20.02.2001
92	THUJA OCCIDENTALIS FASTIGIATA	10.00	1.00	N	N/A	3		20.02.2001
Nr.sub.	Supr.(mp)	Cat. fol.	Tip teren		Vegetație		Arbori(buc)	
3	84.00	CP	parc-acces nelimitat				2	
Nr.arb.	Specie	Diam. (cm)	Inalț. (m)	Tip arbor	Stare	Intreț.(1-5)	Risc	Data
1	PRUNUS MAHALEB	10.00	1.00	N	N	5		20.02.2001
2	PRUNUS MAHALEB	10.00	1.00	N	N	5		20.02.2001
Nr.sub.	Supr.(mp)	Cat. fol.	Tip teren		Vegetație		Arbori(buc)	
5	710.80	CP	parc-acces nelimitat				5	
Nr.arb.	Specie	Diam. (cm)	Inalț. (m)	Tip arbor	Stare	Intreț.(1-5)	Risc	Data
1	THUJA OCCIDENTALIS AUREO-VARIEGATA	10.00	1.00	N	N	5		20.02.2001
2	THUJA ORIENTALIS	10.00	1.00	N	N	5		20.02.2001
3	THUJA OCCIDENTALIS AUREO-VARIEGATA	10.00	1.00	N	N	5		20.02.2001
4	JUNIPERUS SQUAMATA MEYERI	10.00	1.00	N	N	5		20.02.2001
5	THUJA OCCIDENTALIS AUREO-VARIEGATA	10.00	1.00	N	N	5		20.02.2001
Nr.sub.	Supr.(mp)	Cat. fol.	Tip teren		Vegetație		Arbori(buc)	
6	75.22	CP	parc-acces nelimitat				3	
Nr.arb.	Specie	Diam. (cm)	Inalț. (m)	Tip arbor	Stare	Intreț.(1-5)	Risc	Data
1	BETULA VERRUCOSA	20.00	3.00	N	N	5		20.02.2001
2	PRUNUS PISSARDI	30.00	2.00	N	N	5		20.02.2001
3	THUJA OCCIDENTALIS FASTIGIATA	10.00	1.00	N	N	5		20.02.2001
Nr.sub.	Supr.(mp)	Cat. fol.	Tip teren		Vegetație		Arbori(buc)	
9	4.71	CP	parc-acces nelimitat				1	
Nr.arb.	Specie	Diam. (cm)	Inalț. (m)	Tip arbor	Stare	Intreț.(1-5)	Risc	Data
1	PRUNUS PISSARDI	30.00	2.00	N	N	5		20.02.2001
Nr.sub.	Supr.(mp)	Cat. fol.	Tip teren		Vegetație		Arbori(buc)	
12	61.48	CP	parc-acces nelimitat				2	
Nr.arb.	Specie	Diam. (cm)	Inalț. (m)	Tip arbor	Stare	Intreț.(1-5)	Risc	Data
1	THUJA OCCIDENTALIS AUREO-VARIEGATA	10.00	1.00	N	N	5		20.02.2001
2	THUJA OCCIDENTALIS AUREO-VARIEGATA	10.00	1.00	N	N	5		20.02.2001
Nr.sub.	Supr.(mp)	Cat. fol.	Tip teren		Vegetație		Arbori(buc)	
13	124.38	CP	parc-acces nelimitat				4	
Nr.arb.	Specie	Diam. (cm)	Inalț. (m)	Tip arbor	Stare	Intreț.(1-5)	Risc	Data
1	CHAMAECYPARIS LAWSONIANA	10.00	1.00	N	N	5		20.02.2001
2	LONICERA FRAGRANTISSIMA	10.00	1.00	N	N	5		20.02.2001
3	THUJA OCCIDENTALIS FASTIGIATA	20.00	2.00	N	N	5		20.02.2001
4	FORSYTHIA INTERMEDIA	10.00	1.00	N	N	5		20.02.2001
Nr.sub.	Supr.(mp)	Cat. fol.	Tip teren		Vegetație		Arbori(buc)	
14	77.24	CP	parc-acces nelimitat				4	
Nr.arb.	Specie	Diam. (cm)	Inalț. (m)	Tip arbor	Stare	Intreț.(1-5)	Risc	Data
1	MORUS NIGRA	20.00	3.00	N	N	5		20.02.2001
2	MORUS NIGRA	20.00	3.00	N	N	5		20.02.2001
3	BETULA VERRUCOSA	40.00	4.00	N	N	5		20.02.2001
4	PINUS NIGRA	20.00	2.00	N	N	5		20.02.2001
Nr.sub.	Supr.(mp)	Cat. fol.	Tip teren		Vegetație		Arbori(buc)	
17	24.33	CP	parc-acces nelimitat				3	
Nr.arb.	Specie	Diam. (cm)	Inalț. (m)	Tip arbor	Stare	Intreț.(1-5)	Risc	Data
1	CHAMAECYPARIS LAWSONIANA 'LANE'	10.00	1.00	N	N	5		20.02.2001
2	ACER PLATANOIDES	40.00	4.00	N	N	5		20.02.2001
3	JUNIPERUS SQUAMATA MEYERI	10.00	1.00	N	N	5		20.02.2001
Nr.sub.	Supr.(mp)	Cat. fol.	Tip teren		Vegetație		Arbori(buc)	
19	9.12	CP	parc-acces nelimitat				1	
Nr.arb.	Specie	Diam. (cm)	Inalț. (m)	Tip arbor	Stare	Intreț.(1-5)	Risc	Data
1	ACER PLATANOIDES	40.00	4.00	N	N	5		20.02.2001
Nr.sub.	Supr.(mp)	Cat. fol.	Tip teren		Vegetație		Arbori(buc)	
20	15.72	CP	parc-acces nelimitat				1	
Nr.arb.	Specie	Diam. (cm)	Inalț. (m)	Tip arbor	Stare	Intreț.(1-5)	Risc	Data
1	ACER PLATANOIDES	40.00	4.00	N	N	5		20.02.2001
Nr.sub.	Supr.(mp)	Cat. fol.	Tip teren		Vegetație		Arbori(buc)	
21	20.25	CP	parc-acces nelimitat				1	
Nr.arb.	Specie	Diam. (cm)	Inalț. (m)	Tip arbor	Stare	Intreț.(1-5)	Risc	Data
1	ACER PLATANOIDES	40.00	3.00	N	N	5		20.02.2001
Nr.sub.	Supr.(mp)	Cat. fol.	Tip teren		Vegetație		Arbori(buc)	
24	70.50	CP	parc-acces nelimitat				6	
Nr.arb.	Specie	Diam. (cm)	Inalț. (m)	Tip arbor	Stare	Intreț.(1-5)	Risc	Data
1	THUJA OCCIDENTALIS FASTIGIATA	10.00	1.00	N	N	5		20.02.2001
2	THUJA OCCIDENTALIS FASTIGIATA	10.00	1.00	N	N	5		20.02.2001
3	AILANTHUS ALTISSIMA	20.00	2.00	N	N	5		20.02.2001
4	THUJA OCCIDENTALIS FASTIGIATA	10.00	1.00	N	N	5		20.02.2001
5	AILANTHUS ALTISSIMA	10.00	1.00	N	N	5		20.02.2001
6	THUJA OCCIDENTALIS FASTIGIATA	10.00	1.00	N	N	5		20.02.2001



### Anexa-Teren Spațiu Verde 3/4

din STR. MARTIN LUTHER Nr:2

Denumire Schela De Petol Timisoara

Tip teren Teren cu cladire

Echipare edilitară



Date despre terenul spațiu verde

Nr.sub.	Supr.(mp)	Cat. fol.	Tip teren				Vegetație			Arbori(buc)
25	94.76	CP	parc-acces nelimitat							19
Nr.arb.	Specie		Diam. (cm)	Inalț. (m)	Tip arbor	Stare	Intreț.(1-5)	Risc	Data	
1	THUJA OCCIDENTALIS FASTIGIATA		10.00	1.00	N	N	5		20.02.2001	
2	THUJA OCCIDENTALIS FASTIGIATA		10.00	1.00	N	N	5		20.02.2001	
3	THUJA OCCIDENTALIS FASTIGIATA		10.00	1.00	N	N	5		20.02.2001	
4	THUJA OCCIDENTALIS FASTIGIATA		10.00	1.00	N	N	5		20.02.2001	
5	THUJA OCCIDENTALIS FASTIGIATA		10.00	1.00	N	N	5		20.02.2001	
6	THUJA OCCIDENTALIS FASTIGIATA		10.00	1.00	N	N	5		20.02.2001	
7	THUJA OCCIDENTALIS FASTIGIATA		10.00	1.00	N	N	5		20.02.2001	
8	THUJA OCCIDENTALIS FASTIGIATA		10.00	1.00	N	N	5		20.02.2001	
9	THUJA OCCIDENTALIS FASTIGIATA		10.00	1.00	N	N	5		20.02.2001	
10	THUJA OCCIDENTALIS FASTIGIATA		10.00	1.00	N	N	5		20.02.2001	
11	THUJA OCCIDENTALIS FASTIGIATA		10.00	1.00	N	N	5		20.02.2001	
12	THUJA OCCIDENTALIS FASTIGIATA		10.00	1.00	N	N	5		20.02.2001	
13	THUJA OCCIDENTALIS FASTIGIATA		10.00	1.00	N	N	5		20.02.2001	
14	THUJA OCCIDENTALIS FASTIGIATA		10.00	1.00	N	N	5		20.02.2001	
15	THUJA OCCIDENTALIS FASTIGIATA		10.00	1.00	N	N	5		20.02.2001	
16	THUJA OCCIDENTALIS FASTIGIATA		10.00	1.00	N	N	5		20.02.2001	
17	THUJA OCCIDENTALIS FASTIGIATA		10.00	1.00	N	N	5		20.02.2001	
18	THUJA OCCIDENTALIS FASTIGIATA		10.00	1.00	N	N	5		20.02.2001	
19	MAGNOLIA KOBUS		10.00	1.00	N	N	5		20.02.2001	
26	188.39	DS	parc-acces nelimitat							2
Nr.arb.	Specie		Diam. (cm)	Inalț. (m)	Tip arbor	Stare	Intreț.(1-5)	Risc	Data	
1	THUJA OCCIDENTALIS FASTIGIATA		10.00	1.00	N	N	5		20.02.2001	
2	THUJA OCCIDENTALIS FASTIGIATA		10.00	1.00	N	N	5		20.02.2001	
27	2283.89	CC	parc-acces nelimitat							1
Nr.arb.	Specie		Diam. (cm)	Inalț. (m)	Tip arbor	Stare	Intreț.(1-5)	Risc	Data	
1	THUJA OCCIDENTALIS FASTIGIATA		10.00	1.00	N	N	5		20.02.2001	
29	7.30	CP	parc-acces nelimitat							1
Nr.arb.	Specie		Diam. (cm)	Inalț. (m)	Tip arbor	Stare	Intreț.(1-5)	Risc	Data	
1	THUJA OCCIDENTALIS FASTIGIATA		10.00	1.00	N	N	5		20.02.2001	
30	21.61	CP	parc-acces nelimitat							3
Nr.arb.	Specie		Diam. (cm)	Inalț. (m)	Tip arbor	Stare	Intreț.(1-5)	Risc	Data	
1	ABIES ALBA		10.00	1.00	N	N	5		20.02.2001	
2	MAGNOLIA KOBUS		10.00	1.00	N	N	5		20.02.2001	
3	THUJA OCCIDENTALIS FASTIGIATA		10.00	1.00	N	N	5		20.02.2001	
34	3349.10	CC	parc-acces nelimitat							14
Nr.arb.	Specie		Diam. (cm)	Inalț. (m)	Tip arbor	Stare	Intreț.(1-5)	Risc	Data	
1	THUJA ORIENTALIS		10.00	1.00	N	N	5		20.02.2001	
2	THUJA OCCIDENTALIS FASTIGIATA		20.00	2.00	N	N	5		20.02.2001	
3	PRUNUS CERASIFERA		10.00	1.00	N	N	5		20.02.2001	
4	THUJA ORIENTALIS		10.00	1.00	N	N	5		20.02.2001	
5	THUJA OCCIDENTALIS FASTIGIATA		10.00	1.00	N	N	5		20.02.2001	
6	BETULA VERRUCOSA		30.00	3.00	N	N	5		20.02.2001	
7	THUJA OCCIDENTALIS FASTIGIATA		10.00	1.00	N	N	5		20.02.2001	
8	BETULA VERRUCOSA		30.00	3.00	N	N	5		20.02.2001	
9	MORUS NIGRA		10.00	1.00	N	N	5		20.02.2001	
10	THUJA ORIENTALIS		10.00	1.00	N	N	5		20.02.2001	
11	THUJA ORIENTALIS		10.00	1.00	N	N	5		20.02.2001	
12	THUJA ORIENTALIS		10.00	1.00	N	N	5		20.02.2001	
13	THUJA OCCIDENTALIS FASTIGIATA		10.00	1.00	N	N	5		20.02.2001	
14	MORUS NIGRA		10.00	1.00	N	N	5		20.02.2001	
35	1125.32	DTR	parc-acces nelimitat							20
Nr.arb.	Specie		Diam. (cm)	Inalț. (m)	Tip arbor	Stare	Intreț.(1-5)	Risc	Data	
1	THUJA OCCIDENTALIS FASTIGIATA		20.00	3.00	N	N	5		20.02.2001	
2	THUJA OCCIDENTALIS FASTIGIATA		10.00	1.00	N	N	5		20.02.2001	
3	THUJA OCCIDENTALIS FASTIGIATA		10.00	1.00	N	N	5		20.02.2001	
4	THUJA OCCIDENTALIS FASTIGIATA		20.00	3.00	N	N	5		20.02.2001	
5	THUJA OCCIDENTALIS FASTIGIATA		20.00	3.00	N	N	5		20.02.2001	
6	AILANTHUS ALTISSIMA		30.00	4.00	N	N	5		20.02.2001	
7	THUJA OCCIDENTALIS FASTIGIATA		20.00	3.00	N	N	5		20.02.2001	
8	AILANTHUS ALTISSIMA		40.00	3.00	N	N	5		20.02.2001	
9	AILANTHUS ALTISSIMA		30.00	3.00	N	N	5		20.02.2001	
10	MORUS NIGRA		50.00	4.00	N	N	5		20.02.2001	
11	THUJA OCCIDENTALIS FASTIGIATA		20.00	2.00	N	N	5		20.02.2001	
12	ACER PLATANOIDES		20.00	3.00	N	N	5		20.02.2001	

JUDEȚUL  
LOCALITATEA  
COD SIRUTA  
COD POȘTAL

Timis  
TIMISOARA  
15524

### Anexa-Teren Spațiu Verde 4/4

din STR. MARTIN LUTHER Nr:2

Secțiune plan 427:428  
Nr. sec cadastral 2  
Nr. cadastral 82/2-3  
Nr. carte funciară 1-66727  
Cod zona valorică MI  
Cod zona protejată n  
Cod zona seismică E

Denumire Schela De Petrol Timisoara

Tip teren Teren cu cladire

Echipare edilitară

A  C  E  G  T  t

Date despre terenul spațiu verde

Nr.arb.	Specie	Diam. (cm)	Inalț. (m)	Tip arbor	Stare	Intreț.(1-5)	Risc	Data
13	AILANTHUS ALTISSIMA	20.00	3.00	N	N	5		20.02.2001
14	SYRINGA VULGARIS	10.00	1.00	N	N	5		20.02.2001
15	THUJA OCCIDENTALIS FASTIGIATA	20.00	3.00	N	N	5		20.02.2001
16	THUJA OCCIDENTALIS FASTIGIATA	20.00	3.00	N	N	5		20.02.2001
17	AILANTHUS ALTISSIMA	30.00	3.00	N	N	5		20.02.2001
18	THUJA OCCIDENTALIS FASTIGIATA	10.00	2.00	N	N	5		20.02.2001
19	SYRINGA VULGARIS	10.00	1.00	N	N	5		20.02.2001
20	THUJA OCCIDENTALIS FASTIGIATA	20.00	3.00	N	N	5		20.02.2001

Nr.sub.	Supr.(mp)	Cat. fol.	Tip teren	Vegetație	Arbori(buc)
58	546.70	DTR	parc-acces nelimitat		16

Nr.arb.	Specie	Diam. (cm)	Inalț. (m)	Tip arbor	Stare	Intreț.(1-5)	Risc	Data
1	THUJA OCCIDENTALIS FASTIGIATA	10.00	1.00	N	N	5		20.02.2001
2	THUJA OCCIDENTALIS FASTIGIATA	10.00	1.00	N	N	5		20.02.2001
3	THUJA OCCIDENTALIS FASTIGIATA	10.00	1.00	N	N	5		20.02.2001
4	THUJA OCCIDENTALIS FASTIGIATA	10.00	1.00	N	N	5		20.02.2001
5	THUJA OCCIDENTALIS FASTIGIATA	10.00	1.00	N	N	5		20.02.2001
6	THUJA OCCIDENTALIS FASTIGIATA	10.00	1.00	N	N	5		20.02.2001
7	PRUNUS PISSARDI	20.00	1.00	N	N	5		20.02.2001
8	THUJA OCCIDENTALIS FASTIGIATA	10.00	1.00	N	N	5		20.02.2001
9	BETULA VERRUCOSA	20.00	2.00	N	N	5		20.02.2001
10	PINUS NIGRA	20.00	3.00	N	N	5		20.02.2001
11	ACER PSEUDOPLATANUS	20.00	2.00	N	N	5		20.02.2001
12	BETULA VERRUCOSA	40.00	4.00	N	N	5		20.02.2001
13	PRUNUS PISSARDI	20.00	1.00	N	SL	5		20.02.2001
14	PINUS NIGRA	20.00	2.00	N	N	5		20.02.2001
15	JUNIPERUS SQUAMATA MEYERI	10.00	1.00	N	N	5		20.02.2001
16	THUJA OCCIDENTALIS AUREO-VARIEGATA	10.00	1.00	N	N	5		20.02.2001



JUDEȚUL  
LOCALITATEA  
COD SIRUTA  
COD POȘTAL

Timis  
TIMISOARA  
15524

## FIȘA SPAȚIULUI VERDE

din STR. HECTOR

Secțiune plan 428  
Nr. sec cadastral 2  
Nr. cadastral S-372-1  
Nr. carte funciară 0  
Cod zona valorică -  
Cod zona protejată n  
Cod zona seismică E

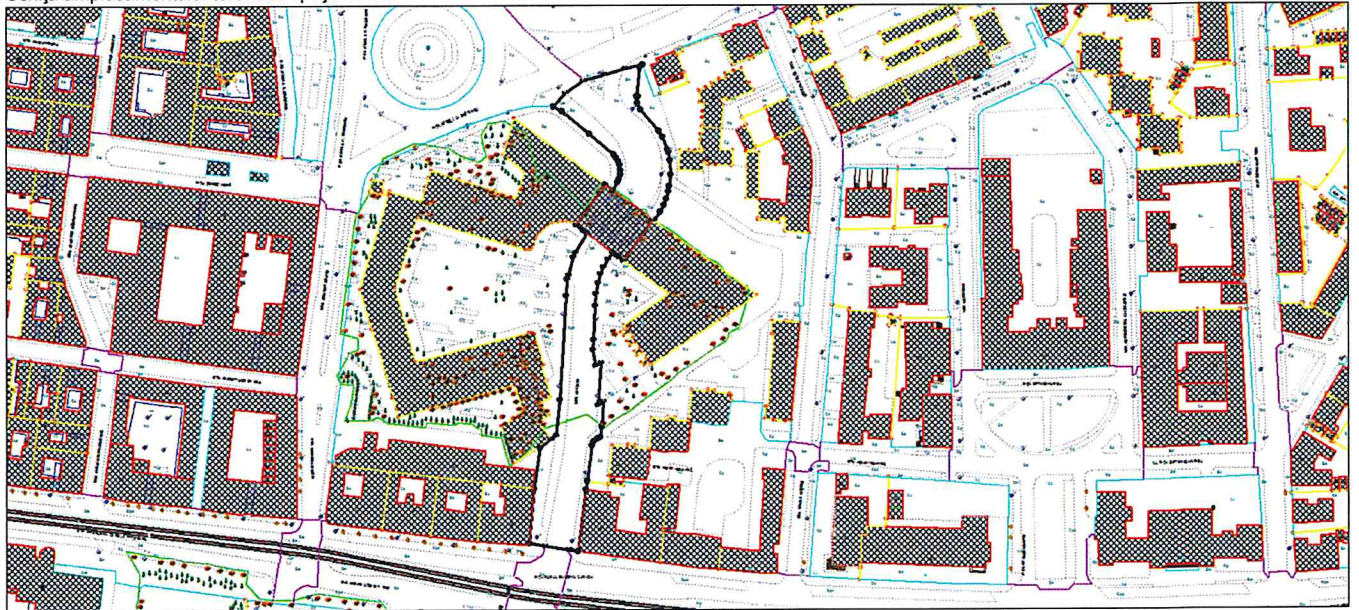
Denumire STRADA

Tip teren Drum

Echipare edilitară

A  C  E  G  T  t

Schița amplasamentului terenului spațiu verde



Date despre terenul spațiu verde

Nr.sub.	Supr.(mp)	Cat. fol.	Tip teren				Vegetație				Arbori(buc)
11	3753.33	DS	fasii plantate-acces nelimitat								8
Nr.arb.	Specie	Diam. (cm)	Inalț. (m)	Tip arbor	Stare	Intreț.(1-5)	Risc	Data			
1	POPULUS NIGRA	10.00	1.00	N	N	5		20.02.2001			
2	POPULUS NIGRA	10.00	1.00	N	N	5		20.02.2001			
3	POPULUS NIGRA	10.00	1.00	N	N	5		20.02.2001			
4	PRUNUS CERASIFERA	10.00	1.00	N	N	5		20.02.2001			
5	PRUNUS CERASIFERA	10.00	1.00	N	N	5		20.02.2001			
6	POPULUS NIGRA	10.00	1.00	N	N	5		20.02.2001			
7	POPULUS NIGRA	10.00	1.00	N	N	5		20.02.2001			
8	POPULUS NIGRA	10.00	1.00	N	N	5		20.02.2001			
Suprafața totală (mp)		5627.41	din care spațiu verde (mp)		3753.33	Nr. total arbori (buc)		8			

Date despre clădiri și anexe

Corp	Supr. constr.	Supr. desf.	Destinație	Foloșință	Nr. nivele	Nr. subsol	Structura	Fundație	Pereți	Acop./Invelit.	Încălzire	Dotări edilitare	Stare cons.	Anul const.	Tip capac.	Nr. familii	Nr. pers.
C1	702	677	C	C	1	0	A	B	CB	AZ	L		F		1	0	0

Situația juridică a terenurilor și construcțiilor

Entități	Tip pro.	Mod adm.	Tip rel.	Excl. (%)	Indiv. (%)	Nr. cam.	Nume persoana	Tip per.	Domiciliul
Teren	L	P	P	100.00			PRIMARIA MUNICIPIULUI TIMISOARA	J	BUL. CONSTANTIN DIACONOVICI LOGA Nr:1, TIMISOARA
C1	L	P	P	100.00			PRIMARIA MUNICIPIULUI TIMISOARA	J	BUL. CONSTANTIN DIACONOVICI LOGA Nr:1, TIMISOARA



JUDEȚUL  
LOCALITATEA  
COD SIRUTA  
COD POȘTAL

Timis  
TIMISOARA  
15524

## FIȘA SPAȚIULUI VERDE

din P-TA. IONEL I. C. BRATIANU

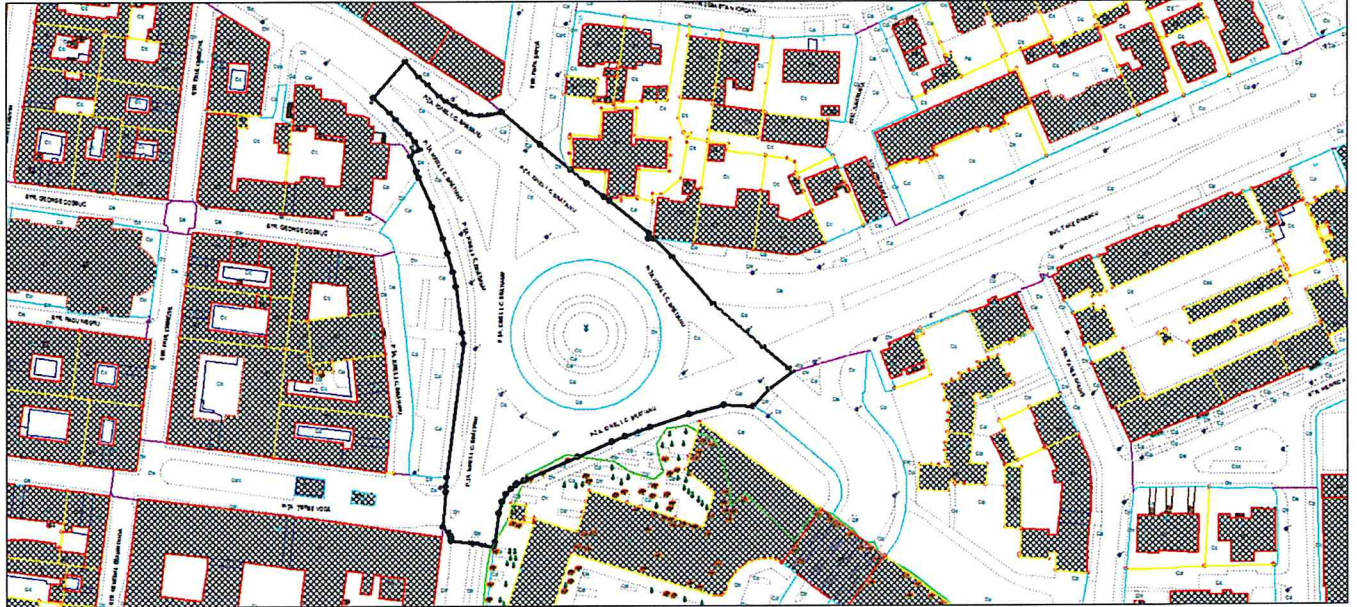
Secțiune plan 391:392:427:428  
Nr. sec cadastral 1  
Nr. cadastral S-720-2  
Nr. carte funciארă 0  
Cod zona valorică -  
Cod zona protejată n  
Cod zona seismică E

Denumire STRADA

Tip teren Drum

Echipare edilitară  A  C  E  G  T  t

Schița amplasamentului terenului spațiu verde



Date despre terenul spațiu verde

Nr.sub.	Supr.(mp)	Cat. fol.	Tip teren				Vegetație			Arbori(buc)
1	6375.56	DS	fasii plantate-acces nelimitat							1
Nr.arb.	Specie	Diam. (cm)	Inalț. (m)	Tip arbor	Stare	Intreț.(1-5)	Risc	Data		
1	PRUNUS MAHALEB	10.00	1.00	N	N	5		20.02.2001		
Suprafața totală (mp)		8853.50	din care spațiu verde (mp)		6375.56	Nr. total arbori (buc)		1		

Date despre clădiri și anexe

Corp	Supr. constr.	Supr. desf.	Destinație	Folo-sință	Nr. nivele	Nr. subsol	Struc-tura	Fun-dație	Pereți	Acop./Invelit.	Încăl-zire	Dotări edilitare	Stare cons.	Anul const.	Tip capac.	Nr. familii	Nr. pers.

Situația juridică a terenurilor și construcțiilor

Entități	Tip pro.	Mod adm.	Tip rel.	Excl. (%)	Indiv. (%)	Nr. cam.	Nume persoana	Tip per.	Domiciliul
Teren	L	P	P	100.00			PRIMARIA MUNICIPIULUI TIMISO	J	BUL. CONSTANTIN DIACONOVICI LOGA Nr:1, TIMISOARA