

Registrul local a Spațiilor Verzi

Municipiul Timișoara

Faza:

**Actualizarea lucrării Cadastru Verde existent
(parcuri) pe baza datelor existente la
beneficiar**

Parcul
Centrul Civic

Beneficiar

Primăria Municipiului Timișoara

Executant

S.C. GEOTOP S.R.L.

FIȘA SPAȚIULUI VERDE

din STR. PROCLAMATIA DE LA TIMISOARA

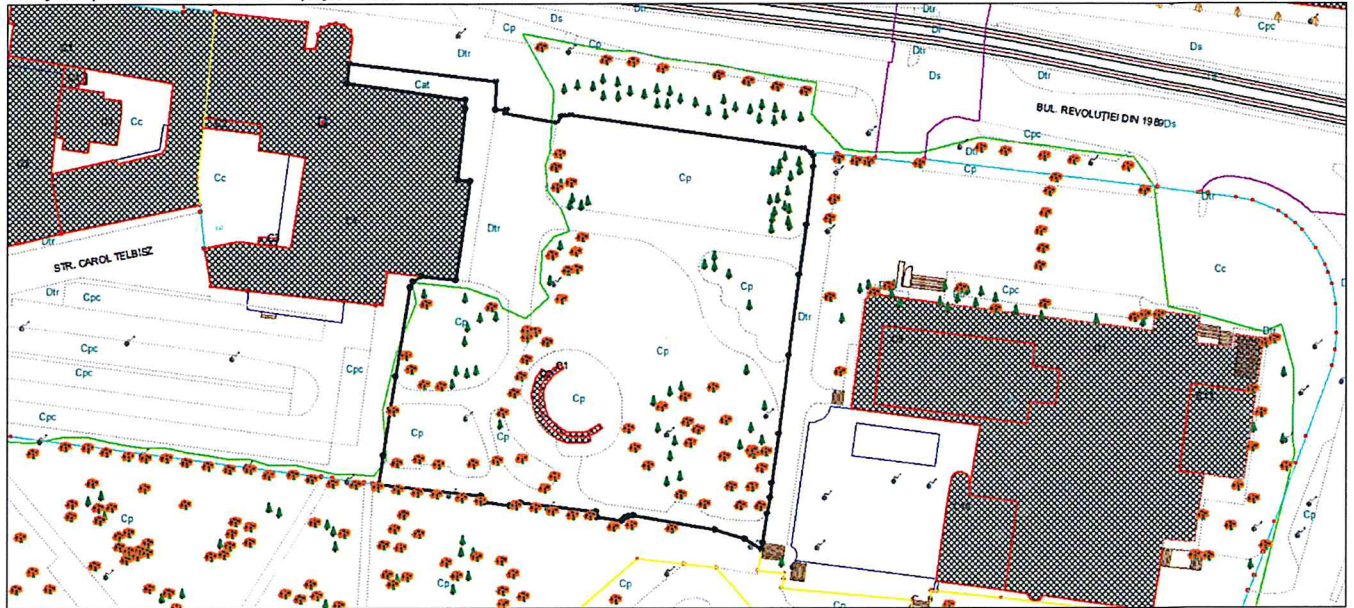
Denumire Ceas Floral

Tip teren Teren cu cladire

Echipare edilitară

A C E G T t

Șchița amplasamentului terenului spațiu verde



Date despre terenul spațiu verde

Nr.sub.	Supr.(mp)	Cat. fol.	Tip teren				Vegetație				Arbori(buc)
1	1499.70	DTR	parc-acces nelimitat								5
Nr.arb.	Specie		Diam. (cm)	Inalț. (m)	Tip arbor	Stare	Intreț.(1-5)	Risc	Data		
1	MALUS FLORIBUNDA		8.00	4.00	N	N	5		19.11.1999		
2	LIGUSTRUM OVALIFOLIUM		2.00	1.00	N	N	5		19.11.1999		
3	LIGUSTRUM OVALIFOLIUM		2.00	1.00	N	N	5		19.11.1999		
4	PRUNUS PISSARDI		10.00	6.00	N	N	5		19.11.1999		
5	BETULA VERRUCOSA		12.00	7.00	N	N	4		19.11.1999		
Nr.sub.	Supr.(mp)	Cat. fol.	Tip teren				Vegetație				Arbori(buc)
2	445.79	CP	parc-acces nelimitat								16
Nr.arb.	Specie		Diam. (cm)	Inalț. (m)	Tip arbor	Stare	Intreț.(1-5)	Risc	Data		
1	PINUS NIGRA		14.00	5.00	N	N	5		19.11.1999		
2	JUNIPERUS SQUAMATA MEYERI		2.00	1.00	N	N	5		19.11.1999		
3	PRUNUS LAUROCERASUS		6.00	2.00	N	N	5		19.11.1999		
4	JUNIPERUS SQUAMATA MEYERI		2.00	1.00	N	N	5		19.11.1999		
5	CHAMAECYPARIS LAWSONIANA		4.00	2.00	N	N	5		19.11.1999		
6	PSEUDOTSUGA TAXIFOLIA		20.00	8.00	N	N	5		19.11.1999		
7	PINUS PONDEROSA		14.00	5.00	N	N	5		19.11.1999		
8	PSEUDOTSUGA TAXIFOLIA		18.00	7.00	N	N	5		19.11.1999		
9	THUJA OCCIDENTALIS AUREO-VARIEGATA		6.00	4.00	N	N	5		19.11.1999		
Suprafața totală (mp)			5991.93		din care spațiu verde (mp)		5387.13		Nr. total arbori (buc)		107

Date despre clădiri și anexe

Corp	Supr. constr.	Supr. desf.	Destinație	Folo-sință	Nr. nivele	Nr. subzol	Struc-tura	Fundație	Pereți	Acop./Invelit.	Încăl-zire	Dotări edilitare	Stare cons.	Anul const.	Tip capac.	Nr. familii	Nr. pers.
C1	25	25	C	C	1	0	A	B	CB	AZ	L		F		1	0	0
C2	30	30	C	C	1	0	A	B	CB	AZ	L		F		1	0	0

Situația juridică a terenurilor și construcțiilor

Entități	Tip pro.	Mod adm.	Tip rel.	Excl. (%)	Indiv. (%)	Nr. cam.	Nume persoana	Tip per.	Domiciliul
Teren	L	A	P	100.00			STATUL ROMAN	J	STR. -, TIMISOARA

JUDEȚUL
LOCALITATEA
COD SIRUTA
COD POȘTAL

Timis
TIMISOARA
15524

Anexa-Teren Spațiu Verde 1/2

din STR. PROCLAMATIA DE LA TIMISOARA

Secțiune plan 427:463
Nr. sec cadastral 1
Nr. cadastral 5-1
Nr. carte funciară 1-13766
Cod zona valorică A
Cod zona protejată n
Cod zona seismică E

Denumire Ceas Floral

Tip teren Teren cu cladire

Echipare edilitară

A C E G T t

Date despre terenul spațiu verde

Nr.arb.	Specie	Diam. (cm)	Inalț. (m)	Tip arbor	Stare	Intreț.(1-5)	Risc	Data
10	PRUNUS PERSICA ATROPURPUREA	14.00	5.00	N	N	5		19.11.1999
11	PSEUDOTSUGA TAXIFOLIA	20.00	13.00	N	N	5		19.11.1999
12	BETULA VERRUCOSA	14.00	13.00	N	N	5		19.11.1999
13	PRUNUS PERSICA ATROPURPUREA	18.00	6.00	N	N	5		19.11.1999
14	TILIA CORDATA	34.00	11.00	N	N	5		19.11.1999
15	PSEUDOTSUGA TAXIFOLIA	8.00	7.00	N	N	5		19.11.1999
16	BETULA VERRUCOSA	16.00	8.00	N	N	5		19.11.1999
Nr.sub.	Supr.(mp)	Cat. fol.	Tip teren			Vegetație		Arbori(buc)
3	969.09	CP	parc-acces nelimitat					26
Nr.arb.	Specie	Diam. (cm)	Inalț. (m)	Tip arbor	Stare	Intreț.(1-5)	Risc	Data
1	JUNIPERUS CHINENSIS FITZERIANA	2.00	1.00	N	N	5		19.11.1999
2	THUJA ORIENTALIS	4.00	1.00	N	N	5		19.11.1999
3	JUNIPERUS SQUAMATA MEYERI	2.00	1.00	N	N	4		19.11.1999
4	JUNIPERUS SQUAMATA MEYERI	2.00	1.00	N	N	5		19.11.1999
5	JUNIPERUS CHINENSIS AUREO-VARIEGATA	2.00	1.00	N	N	5		19.11.1999
6	JUNIPERUS HORIZONTALIS	2.00	1.00	N	N	5		19.11.1999
7	JUNIPERUS CHINENSIS	2.00	1.00	N	N	5		19.11.1999
8	JUNIPERUS CHINENSIS AUREO-VARIEGATA	2.00	1.00	N	N	5		19.11.1999
9	JUNIPERUS CHINENSIS AUREO-VARIEGATA	2.00	1.00	N	N	5		19.11.1999
10	JUNIPERUS SQUAMATA MEYERI	2.00	1.00	N	SL	5		19.11.1999
11	CRATAEGUS MONOGYNA	2.00	1.00	N	N	5		19.11.1999
12	THUJA OCCIDENTALIS AUREO-VARIEGATA	4.00	2.00	N	N	5		19.11.1999
13	TAXUS BACCATA	2.00	1.00	N	N/A	3		19.11.1999
14	CHAMAECYPARIS LAWSONIANA 'LANE'	4.00	1.00	N	N	5		19.11.1999
15	WIBURNUM RITHIDOPYLLUM	6.00	2.00	N	N	5		19.11.1999
16	PRUNUS PISSARDI	10.00	4.00	N	N	5		19.11.1999
17	PRUNUS PISSARDI	12.00	4.00	N	N	5		19.11.1999
18	JUNIPERUS CHINENSIS FITZERIANA	4.00	1.00	N	N	5		19.11.1999
19	JUNIPERUS SQUAMATA MEYERI	2.00	1.00	N	N	5		19.11.1999
20	CHAMAECYPARIS LAWSONIANA	2.00	1.00	N	N	5		19.11.1999
21	CHAMAECYPARIS LAWSONIANA	2.00	1.00	N	N	5		19.11.1999
22	TAXUS BACCATA	2.00	1.00	N	N	5		19.11.1999
23	THUJA ORIENTALIS	4.00	2.00	N	N	5		19.11.1999
24	JUNIPERUS SQUAMATA MEYERI	4.00	1.00	N	N	5		19.11.1999
25	JUNIPERUS CHINENSIS AUREO-VARIEGATA	2.00	1.00	N	N	5		19.11.1999
26	JUNIPERUS HORIZONTALIS	2.00	1.00	N	N	5		19.11.1999
Nr.sub.	Supr.(mp)	Cat. fol.	Tip teren			Vegetație		Arbori(buc)
4	265.86	CP	parc-acces nelimitat					5
Nr.arb.	Specie	Diam. (cm)	Inalț. (m)	Tip arbor	Stare	Intreț.(1-5)	Risc	Data
1	JUNIPERUS CHINENSIS FITZERIANA	4.00	1.00	N	N	5		19.11.1999
2	JUNIPERUS CHINENSIS FITZERIANA	4.00	1.00	N	N	5		19.11.1999
3	TAXUS BACCATA	2.00	1.00	N	N	5		19.11.1999
4	JUNIPERUS CHINENSIS	2.00	1.00	N	N	5		19.11.1999
5	JUNIPERUS CHINENSIS	2.00	1.00	N	N	5		19.11.1999
Nr.sub.	Supr.(mp)	Cat. fol.	Tip teren			Vegetație		Arbori(buc)
5	1864.14	CP	parc-acces nelimitat					45
Nr.arb.	Specie	Diam. (cm)	Inalț. (m)	Tip arbor	Stare	Intreț.(1-5)	Risc	Data
1	CHAENOMELES JAPONICA	2.00	2.00	N	N	5		19.11.1999
2	PINUS NIGRA	18.00	7.00	N	N	5		19.11.1999
3	PRUNUS PISSARDI	24.00	7.00	N	SL	1		19.11.1999
4	JUNIPERUS CHINENSIS	2.00	1.00	N	N	5		19.11.1999
5	JUNIPERUS CHINENSIS	2.00	1.00	N	N	5		19.11.1999
6	PRUNUS PISSARDI	16.00	7.00	N	N	5		19.11.1999
7	JUNIPERUS HORIZONTALIS	2.00	1.00	N	N	5		19.11.1999
8	TILIA CORDATA	20.00	8.00	N	N	5		19.11.1999
9	JUNIPERUS CHINENSIS	2.00	1.00	N	N	5		19.11.1999
10	MORUS ALBA	16.00	2.00	N	N	5		19.11.1999
11	JUNIPERUS CHINENSIS	2.00	1.00	N	N	5		19.11.1999
12	ABIES CONCOLOR	8.00	3.00	N	N	5		19.11.1999
13	PRUNUS PADUS	30.00	11.00	N	N	5		19.11.1999
14	ABIES CONCOLOR	12.00	4.00	N	N	5		19.11.1999
15	PRUNUS PISSARDI	16.00	4.00	N	N	5		19.11.1999
16	CHAENOMELES JAPONICA	2.00	1.00	N	SL	5		19.11.1999
17	FRAXINUS AMERICANA	20.00	8.00	N	N	1		19.11.1999
18	PRUNUS PISSARDI	28.00	7.00	N	N	1		19.11.1999
19	PRUNUS PISSARDI	16.00	6.00	N	N	5		19.11.1999
20	CATALPA BIGNONIOIDES	22.00	7.00	N	SL	4		19.11.1999
21	CHAENOMELES JAPONICA	2.00	1.00	N	SL	5		19.11.1999
22	PSEUDOTSUGA TAXIFOLIA	8.00	8.00	N	N	5		19.11.1999
23	PRUNUS PISSARDI	24.00	6.00	N	N	5		19.11.1999
24	ACER NEGUNDO	38.00	9.00	N	N	5		19.11.1999
25	CORNUS ALBA	4.00	2.00	N	N	5		19.11.1999

JUDEȚUL
LOCALITATEA
COD SIRUTA
COD POȘTAL

Timis
TIMISOARA
15524

Anexa-Teren Spațiu Verde 2/2
din STR. PROCLAMATIA DE LA TIMISOARA

Secțiune plan 427:463
Nr. sec cadastral 1
Nr. cadastral 5-1
Nr. carte funciară 1-13766
Cod zona valorică A
Cod zona protejată n
Cod zona seismică E

Denumire Ceas Floral

Tip teren Teren cu cladire

Echipare edilitară

A C E G T t

Date despre terenul spațiu verde

Nr.arb.	Specie	Diam. (cm)	Inalț. (m)	Tip arbor	Stare	Intreț.(1-5)	Risc	Data
26	CHAENOMELES JAPONICA	2.00	1.00	N	N	5		19.11.1999
27	ABIES CONCOLOR	8.00	3.00	N	N	5		19.11.1999
28	WIBURNUM RITHIDOPYLLUM	4.00	2.00	N	N	5		19.11.1999
29	THUJA OCCIDENTALIS FASTIGIATA	8.00	5.00	N	N	5		19.11.1999
30	PRUNUS PISSARDI	10.00	4.00	N	N	5		19.11.1999
31	PICEA PUNGENS ARGENTEEA	12.00	5.00	N	N	5		19.11.1999
32	PRUNUS PISSARDI	14.00	6.00	N	N	5		19.11.1999
33	FORSYTHIA INTERMEDIA	4.00	2.00	N	N	5		19.11.1999
34	PRUNUS PISSARDI	10.00	6.00	N	N	5		19.11.1999
35	PRUNUS LAUROCERASUS	4.00	1.00	N	N	5		19.11.1999
36	POPULUS NIGRA V.ITALICA	18.00	10.00	N	N	5		19.11.1999
37	PRUNUS PISSARDI	6.00	3.00	N	N	5		19.11.1999
38	PINUS NIGRA	18.00	8.00	N	N	5		19.11.1999
39	PSEUDOTSUGA TAXIFOLIA	6.00	5.00	N	SL	5		19.11.1999
40	TILIA CORDATA	22.00	7.00	N	N	5		19.11.1999
41	PRUNUS PISSARDI	28.00	8.00	N	N	5		19.11.1999
42	PINUS NIGRA	12.00	8.00	N	N	5		19.11.1999
43	PRUNUS PISSARDI	26.00	8.00	N	N	5		19.11.1999
44	WIBURNUM RITHIDOPYLLUM	2.00	1.00	N	N	5		19.11.1999
45	PINUS NIGRA	8.00	5.00	N	N	5		19.11.1999

Nr.sub.	Supr.(mp)	Cat. fol.	Tip teren	Vegetație	Arbori(buc)
6	254.63	CP	parc-acces nelimitat		5

Nr.arb.	Specie	Diam. (cm)	Inalț. (m)	Tip arbor	Stare	Intreț.(1-5)	Risc	Data
1	TILIA CORDATA	26.00	9.00	N	N	5		19.11.1999
2	PRUNUS PISSARDI	24.00	7.00	N	N	4		19.11.1999
3	FRAXINUS AMERICANA	22.00	8.00	N	N	5		19.11.1999
4	CATALPA BIGNONIOIDES	26.00	7.00	N	N	5		19.11.1999
5	PRUNUS PISSARDI	20.00	7.00	N	N	5		19.11.1999

Nr.sub.	Supr.(mp)	Cat. fol.	Tip teren	Vegetație	Arbori(buc)
7	87.92	CP	parc-acces nelimitat		5

Nr.arb.	Specie	Diam. (cm)	Inalț. (m)	Tip arbor	Stare	Intreț.(1-5)	Risc	Data
1	FRAXINUS AMERICANA	4.00	1.00	N	N	5		19.11.1999
2	LIGUSTRUM OVALIFOLIUM	2.00	1.00	N	N	5		19.11.1999
3	LIGUSTRUM OVALIFOLIUM	2.00	1.00	N	N	5		19.11.1999
4	CATALPA BIGNONIOIDES	26.00	9.00	N	N	5		19.11.1999
5	JUNIPERUS SQUAMATA MEYERI	4.00	1.00	N	N	5		19.11.1999

FIȘA SPAȚIULUI VERDE

din BUL. REVOLUTIEI DIN 1989

Secțiune plan 463:464
Nr. sec cadastral 1
Nr. cadastral 5-2
Nr. carte funciară 0
Cod zona valorică A
Cod zona protejată n
Cod zona seismică E

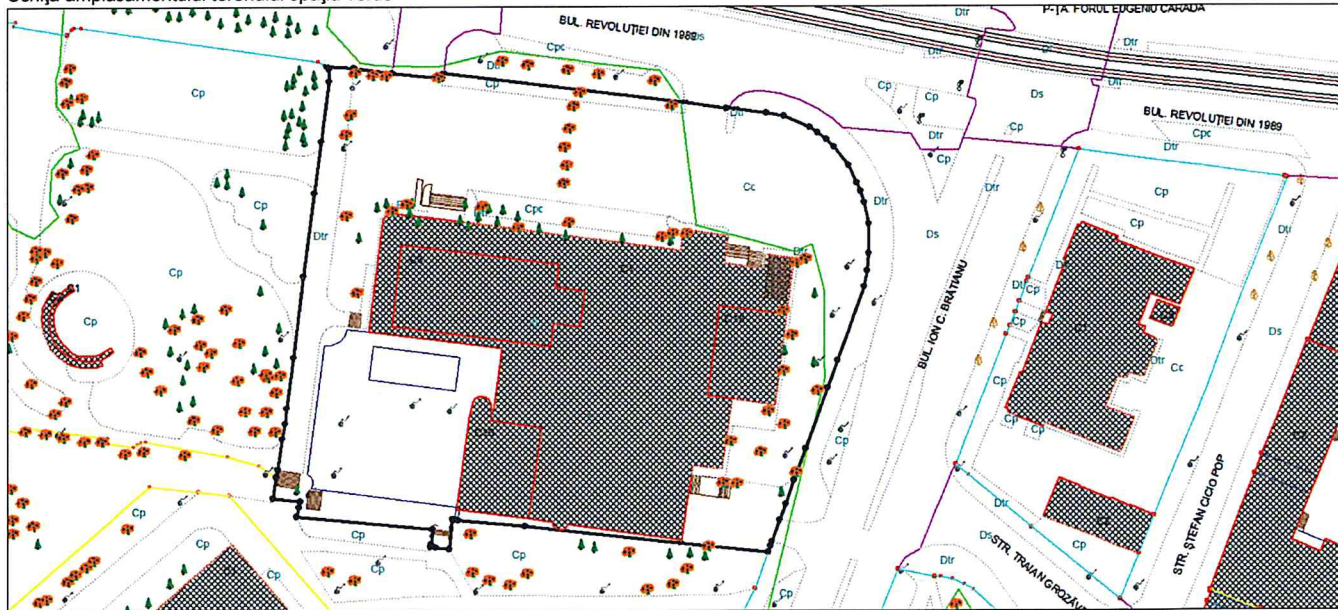
Denumire Hotel Continental

Tip teren Teren cu clădire

Echipare edilitară



Schița amplasamentului terenului spațiu verde



Date despre terenul spațiu verde

Nr.sub.	Supr.(mp)	Cat. fol.	Tip teren			Vegetație				Arbori(buc)
1	3033.82	CC	parc-acces nelimitat							26
Nr.arb.	Specie		Diam. (cm)	Inalț. (m)	Tip arbor	Stare	Intreț.(1-5)	Risc	Data	
1	TILIA CORDATA		20.00	9.00	N	N	5		19.11.1999	
2	TILIA CORDATA		16.00	8.00	N	N	5		19.11.1999	
3	FRAXINUS AMERICANA		22.00	9.00	N	N	5		19.11.1999	
4	CATALPA BIGNONIOIDES		34.00	8.00	N	N	5		19.11.1999	
5	MORUS ALBA		14.00	9.00	N	N	5		19.11.1999	
6	FRAXINUS AMERICANA		12.00	9.00	N	N	5		19.11.1999	
7	PINUS SYLVESTRIS		26.00	7.00	N	N	5		19.11.1999	
8	TILIA CORDATA		22.00	8.00	N	N	5		19.11.1999	
9	PRUNUS PISSARDI		20.00	5.00	N	N	5		19.11.1999	
10	THUJA ORIENTALIS		6.00	5.00	N	N	5		19.11.1999	
11	TILIA CORDATA		16.00	7.00	N	N	5		19.11.1999	
12	TILIA CORDATA		14.00	6.00	N	N	5		19.11.1999	
13	TILIA CORDATA		20.00	7.00	N	N	5		19.11.1999	
14	ABIES ALBA		8.00	4.00	N	N	5		19.11.1999	
15	FRAXINUS AMERICANA		18.00	7.00	N	N	5		19.11.1999	
16	THUJA OCCIDENTALIS FASTIGIATA		12.00	8.00	N	N	5		19.11.1999	
17	THUJA OCCIDENTALIS FASTIGIATA		14.00	8.00	N	N	5		19.11.1999	
Suprafața totală (mp)			9004.72	din care spațiu verde (mp)		8998.08	Nr. total arbori (buc)		58	

Date despre clădiri și anexe

Corp	Supr. constr.	Supr. desf.	Destinație	Foloșință	Nr. nivele	Nr. subsol	Structura	Fun-dație	Pereți	Acop./Invelit.	Încăl-zire	Dotări edilitare	Stare cons.	Anul const.	Tip capac.	Nr. familii	Nr. pers.
C1	2422	23953	CCOM	CCOM	15	1	A	B	PM	B	t	ACETt	B	1970	45	0	0
C3	543	1086	CCOM	CCOM	2	0	A	B	PM	B	t	ACETt	B	1970	41	0	0
C10	273	320	C	C	1	0	A	B	CB	AZ	L	F			1	0	0
C13	236	236	-	-			-	-	-	-	-	-			101		

Situația juridică a terenurilor și construcțiilor

Entități	Tip pro.	Mod adm.	Tip rel.	Excl. (%)	Indiv. (%)	Nr. cam.	Nume persoana	Tip per.	Domiciliul
Teren	J	C	P	100.00			S.C. PDC MANAGEMENT & CONS	J	BUL. REVOLUTIEI DIN 1989, TIMISOARA
C1	J	C	P	100.00			S.C. PDC MANAGEMENT & CONS	J	BUL. REVOLUTIEI DIN 1989, TIMISOARA
C1	J	C	P	100.00			S.C. BANATUL S.A.	J	BUL. REVOLUTIEI DIN 1989 Nr:2, TIMISOARA
C3	J	C	P	100.00			S.C. BANATUL S.A.	J	BUL. REVOLUTIEI DIN 1989 Nr:2, TIMISOARA
C3	J	C	P	100.00			S.C. PDC MANAGEMENT & CONS	J	BUL. REVOLUTIEI DIN 1989, TIMISOARA
C10	J	C	P	100.00			S.C. PDC MANAGEMENT & CONS	J	BUL. REVOLUTIEI DIN 1989, TIMISOARA

JUDEȚUL
LOCALITATEA
COD SIRUTA
COD POȘTAL

Timis
TIMISOARA
15524

Anexa-Teren Spațiu Verde 1/1

din BUL. REVOLUTIEI DIN 1989

Secțiune plan 463:464
Nr. sec cadastral 1
Nr. cadastral 5-2
Nr. carte funciară 0
Cod zona valorică A
Cod zona protejată n
Cod zona seismică E

Denumire Hotel Continental

Tip teren Teren cu cladire

Echipare editură

A C E G T t

Date despre terenul spațiu verde

Nr.arb.	Specie	Diam. (cm)	Inalț. (m)	Tip arbor	Stare	Intreț.(1-5)	Risc	Data
18	AILANTHUS ALTISSIMA	8.00	6.00	N	N	5		19.11.1999
19	CARAGANA ARBORESCENS	4.00	3.00	N	N	5		19.11.1999
20	MAGNOLIA KOBUS	8.00	5.00	N	N	5		19.11.1999
21	ABIES ALBA	8.00	5.00	N	N	5		19.11.1999
22	TILIA CORDATA	14.00	7.00	N	N	5		19.11.1999
23	THUJA OCCIDENTALIS FASTIGIATA	8.00	5.00	N	N	5		19.11.1999
24	TILIA CORDATA	8.00	4.00	N	N	5		19.11.1999
25	THUJA OCCIDENTALIS FASTIGIATA	8.00	5.00	N	N	5		19.11.1999
26	TILIA CORDATA	24.00	9.00	N	N	5		19.11.1999
Nr.sub.	Supr.(mp)	Cat. fol.	Tip teren		Vegetație			Arbori(buc)
2	109.29	CP	parc-acces nelimitat					2
Nr.arb.	Specie	Diam. (cm)	Inalț. (m)	Tip arbor	Stare	Intreț.(1-5)	Risc	Data
1	AILANTHUS ALTISSIMA	20.00	10.00	N	N	4		19.11.1999
2	ACER NEGUNDO	22.00	8.00	N	N	5		19.11.1999
Nr.sub.	Supr.(mp)	Cat. fol.	Tip teren		Vegetație			Arbori(buc)
4	97.76	DTR	parc-acces nelimitat					5
Nr.arb.	Specie	Diam. (cm)	Inalț. (m)	Tip arbor	Stare	Intreț.(1-5)	Risc	Data
1	ACER NEGUNDO	22.00	8.00	N	N	5		19.11.1999
2	THUJA OCCIDENTALIS FASTIGIATA	8.00	6.00	N	N	5		19.11.1999
3	TILIA CORDATA	24.00	11.00	N	N	5		19.11.1999
4	FRAXINUS AMERICANA	14.00	9.00	N	N	5		19.11.1999
5	ACER NEGUNDO	26.00	8.00	N	N	5		19.11.1999
Nr.sub.	Supr.(mp)	Cat. fol.	Tip teren		Vegetație			Arbori(buc)
6	13.30	DTR	parc-acces nelimitat					2
Nr.arb.	Specie	Diam. (cm)	Inalț. (m)	Tip arbor	Stare	Intreț.(1-5)	Risc	Data
1	BUXUS SEMPERVIRENS	6.00	2.00	N	N	5		19.11.1999
2	THUJA OCCIDENTALIS FASTIGIATA	8.00	8.00	N	N	5		19.11.1999
Nr.sub.	Supr.(mp)	Cat. fol.	Tip teren		Vegetație			Arbori(buc)
7	116.37	DTR	parc-acces nelimitat					8
Nr.arb.	Specie	Diam. (cm)	Inalț. (m)	Tip arbor	Stare	Intreț.(1-5)	Risc	Data
1	THUJA OCCIDENTALIS FASTIGIATA	10.00	8.00	N	N	5		19.11.1999
2	BUXUS SEMPERVIRENS	4.00	2.00	N	N	5		19.11.1999
3	THUJA OCCIDENTALIS FASTIGIATA	10.00	7.00	N	N	5		19.11.1999
4	THUJA OCCIDENTALIS FASTIGIATA	10.00	8.00	N	N	5		19.11.1999
5	THUJA OCCIDENTALIS FASTIGIATA	4.00	4.00	N	N	5		19.11.1999
6	FRAXINUS AMERICANA	14.00	8.00	N	N	5		19.11.1999
7	ABIES ALBA	6.00	4.00	N	N	5		19.11.1999
8	THUJA ORIENTALIS	8.00	4.00	N	N	5		19.11.1999
Nr.sub.	Supr.(mp)	Cat. fol.	Tip teren		Vegetație			Arbori(buc)
8	171.84	CPC	parc-acces nelimitat					6
Nr.arb.	Specie	Diam. (cm)	Inalț. (m)	Tip arbor	Stare	Intreț.(1-5)	Risc	Data
1	BUXUS SEMPERVIRENS	6.00	2.00	N	N	5		19.11.1999
2	BUXUS SEMPERVIRENS	4.00	2.00	N	N	5		19.11.1999
3	THUJA OCCIDENTALIS FASTIGIATA	12.00	10.00	N	N	5		19.11.1999
4	ABIES ALBA	6.00	4.00	N	N	5		19.11.1999
5	CHAMAECYPARIS PISIFERA	8.00	3.00	N	N	5		19.11.1999
6	MAGNOLIA KOBUS	8.00	4.00	N	N	5		19.11.1999
Nr.sub.	Supr.(mp)	Cat. fol.	Tip teren		Vegetație			Arbori(buc)
9	429.15	DTR	parc-acces nelimitat					1
Nr.arb.	Specie	Diam. (cm)	Inalț. (m)	Tip arbor	Stare	Intreț.(1-5)	Risc	Data
1	TILIA CORDATA	20.00	8.00	N	N	5		19.11.1999
Nr.sub.	Supr.(mp)	Cat. fol.	Tip teren		Vegetație			Arbori(buc)
10	5026.53	C	parc-acces nelimitat					8
Nr.arb.	Specie	Diam. (cm)	Inalț. (m)	Tip arbor	Stare	Intreț.(1-5)	Risc	Data
1	THUJA OCCIDENTALIS FASTIGIATA	4.00	2.00	N	N	5		19.11.1999
2	FRAXINUS AMERICANA	22.00	9.00	N	N	5		19.11.1999
3	PINUS SYLVESTRIS	10.00	2.00	N	SL	5		19.11.1999
4	THUJA OCCIDENTALIS FASTIGIATA	2.00	2.00	N	N	5		19.11.1999
5	FRAXINUS AMERICANA	28.00	11.00	N	N	5		19.11.1999
6	POPULUS NIGRA V.ITALICA	110.00	22.00	N	N	5		19.11.1999
7	TAXUS BACCATA	14.00	4.00	N	N	5		19.11.1999
8	FRAXINUS AMERICANA	12.00	6.00	N	N	5		19.11.1999

FIȘA SPAȚIULUI VERDE

din P-TA. IANCU HUNIADE

Denumire Sala Sporturilor

Tip teren Teren cu cladire

Echipare editată



Schița amplasamentului terenului spațiu verde



Date despre terenul spațiu verde

Nr.sub.	Supr.(mp)	Cat. fol.	Tip teren				Vegetație				Arbori(buc)
1	1530.21	C	parc-acces nelimitat								2
Nr.arb.	Specie		Diam. (cm)	Inalț. (m)	Tip arbor	Stare	Intreț (1-5)	Risc	Data		
1	TAXUS BACCATA		8.00	4.00	N	N	5		19.11.1999		
2	TAXUS BACCATA		10.00	6.00	N	N	5		19.11.1999		
Nr.sub.	Supr.(mp)	Cat. fol.	Tip teren				Vegetație				Arbori(buc)
3	427.28	CP	parc-acces nelimitat								14
Nr.arb.	Specie		Diam. (cm)	Inalț. (m)	Tip arbor	Stare	Intreț (1-5)	Risc	Data		
1	POPULUS NIGRA V.ITALICA		48.00	28.00	N	N	5		19.11.1999		
2	POPULUS NIGRA V.ITALICA		48.00	30.00	N	N	5		19.11.1999		
3	POPULUS NIGRA V.ITALICA		60.00	30.00	N	N	5		19.11.1999		
4	POPULUS NIGRA V.ITALICA		46.00	28.00	N	N	5		19.11.1999		
5	POPULUS NIGRA V.ITALICA		48.00	28.00	N	N	5		19.11.1999		
6	POPULUS NIGRA V.ITALICA		54.00	28.00	N	N	5		19.11.1999		
7	POPULUS NIGRA V.ITALICA		50.00	27.00	N	N	4		19.11.1999		
8	POPULUS NIGRA V.ITALICA		48.00	30.00	N	N	5		19.11.1999		
9	POPULUS NIGRA V.ITALICA		54.00	28.00	N	N	5		19.11.1999		
10	POPULUS NIGRA V.ITALICA		46.00	30.00	N	N	5		19.11.1999		
11	POPULUS NIGRA V.ITALICA		50.00	30.00	N	N	5		19.11.1999		
12	POPULUS NIGRA V.ITALICA		44.00	23.00	N	N	5		19.11.1999		
Suprafața totală (mp)		3919.33	din care spațiu verde (mp)		2734.58	Nr. total arbori (buc)		36			

Date despre clădiri și anexe

Corp	Supr. constr.	Supr. desf.	Destinație	Folosință	Nr. nivele	Nr. subsol	Structura	Fundație	Pereți	Acop./Invelit.	Încălzire	Dotări editare	Stare cons.	Anul const.	Tip capac.	Nr. familii	Nr. pers.
C1	1306	2499	CSPO	CSPO	2	0	B	A	ZP	T	t	ACETt	B		51	0	0

Situația juridică a terenurilor și construcțiilor

Entități	Tip pro.	Mod adm.	Tip rel.	Excl. (%)	Indiv. (%)	Nr. cam.	Nume persoana	Tip per.	Domiciliul
Teren	A	A	P	100.00			STATUL ROMAN	J	STR. -, TIMISOARA
C1	S	A	P	100.00			STATUL ROMAN	J	STR. -, TIMISOARA

JUDEȚUL Timis
 LOCALITATEA TIMISOARA
 COD SIRUTA 15524
 COD POȘTAL

Anexa-Teren Spațiu Verde 1/1

din P-TA. IANCU HUNIADA

Secțiune plan 463
 Nr. sec cadastral 1
 Nr. cadastral 5-3
 Nr. carte funciară 1-13766
 Cod zona valorică A
 Cod zona protejată n
 Cod zona seismică E

Denumire Sala Sporturilor

Tip teren Teren cu cladire

Echipare editată

A C E G T t

Date despre terenul spațiu verde

Nr.arb.	Specie	Diam. (cm)	Inalț. (m)	Tip arbor	Stare	Intreț.(1-5)	Risc	Data
13	POPULUS NIGRA V.ITALICA	40.00	23.00	N	N	5		19.11.1999
14	POPULUS NIGRA V.ITALICA	56.00	28.00	N	N	5		19.11.1999
Nr.sub.	Supr.(mp)	Cat. fol.	Tip teren			Vegetație		Arbori(buc)
4	255.56	CP	parc-acces nelimitat					12
Nr.arb.	Specie	Diam. (cm)	Inalț. (m)	Tip arbor	Stare	Intreț.(1-5)	Risc	Data
1	POPULUS NIGRA V.ITALICA	38.00	17.00	N	SL	2		19.11.1999
2	POPULUS NIGRA V.ITALICA	30.00	29.00	N	N	5		19.11.1999
3	POPULUS NIGRA V.ITALICA	48.00	29.00	N	N	5		19.11.1999
4	POPULUS NIGRA V.ITALICA	40.00	29.00	N	N	5		19.11.1999
5	POPULUS NIGRA V.ITALICA	46.00	29.00	N	N	5		19.11.1999
6	POPULUS NIGRA V.ITALICA	48.00	23.00	N	N	5		19.11.1999
7	POPULUS NIGRA V.ITALICA	44.00	23.00	N	N	5		19.11.1999
8	POPULUS NIGRA V.ITALICA	38.00	24.00	N	N	5		19.11.1999
9	POPULUS NIGRA V.ITALICA	28.00	12.00	N	N	5		19.11.1999
10	POPULUS NIGRA V.ITALICA	42.00	29.00	N	N	5		19.11.1999
11	POPULUS NIGRA V.ITALICA	40.00	17.00	N	SL	2		19.11.1999
12	POPULUS NIGRA V.ITALICA	42.00	29.00	N	N	5		19.11.1999
Nr.sub.	Supr.(mp)	Cat. fol.	Tip teren			Vegetație		Arbori(buc)
5	244.23	CP	parc-acces nelimitat					4
Nr.arb.	Specie	Diam. (cm)	Inalț. (m)	Tip arbor	Stare	Intreț.(1-5)	Risc	Data
1	TAXUS BACCATA	10.00	6.00	N	N	5		19.11.1999
2	TAXUS BACCATA	8.00	5.00	N	N	5		19.11.1999
3	TAXUS BACCATA	6.00	4.00	N	N	5		19.11.1999
4	TAXUS BACCATA	8.00	5.00	N	N	5		19.11.1999
Nr.sub.	Supr.(mp)	Cat. fol.	Tip teren			Vegetație		Arbori(buc)
7	277.29	CP	parc-acces nelimitat					4
Nr.arb.	Specie	Diam. (cm)	Inalț. (m)	Tip arbor	Stare	Intreț.(1-5)	Risc	Data
1	TAXUS BACCATA	8.00	3.00	N	N	5		19.11.1999
2	TAXUS BACCATA	8.00	4.00	N	N	5		19.11.1999
3	TAXUS BACCATA	8.00	4.00	N	N	5		19.11.1999
4	TAXUS BACCATA	8.00	4.00	N	N	5		19.11.1999

FIȘA SPAȚIULUI VERDE

din STR. -

Denumire Parc

Tip teren Zona verde

Echipare edilitară

A C E G T t

Șchița amplasamentului terenului spațiu verde



Date despre terenul spațiu verde

Nr.sub.	Supr.(mp)	Cat. fol.	Tip teren				Vegetație			Arbori(buc)
			parc-acces nelimitat				Stare	Intreț(1-5)	Risc	Data
1	8334.94	CP	parc-acces nelimitat							178
Nr.arb.	Specie		Diam. (cm)	Inalț. (m)	Tip arbor	Stare	Intreț(1-5)	Risc	Data	
1	FRAXINUS AMERICANA		2.00	1.00	N	N	1		19.11.1999	
2	ROBINIA PSEUDOACCACIA		22.00	11.00	N	N	5		19.11.1999	
3	THUJA OCCIDENTALIS FASTIGIATA		4.00	2.00	N	N	5		19.11.1999	
4	CATALPA BIGNONIOIDES		36.00	14.00	N	N	5		19.11.1999	
5	TILIA CORDATA		44.00	17.00	N	N	5		19.11.1999	
6	CATALPA BIGNONIOIDES		22.00	13.00	N	N	5		19.11.1999	
7	CATALPA BIGNONIOIDES		24.00	12.00	N	N	4		19.11.1999	
8	FORSYTHIA INTERMEDIA		2.00	2.00	N	N	5		19.11.1999	
9	ROBINIA PSEUDOACCACIA		20.00	7.00	N	SL	1		19.11.1999	
10	PTEROCARYA FRAXINIFOLIA		32.00	16.00	N	N	5		19.11.1999	
11	ACER PSEUDOPLATANUS		26.00	10.00	N	N	1		19.11.1999	
12	ROBINIA PSEUDOACCACIA		24.00	10.00	N	N	1		19.11.1999	
13	PRUNUS CERASIFERA		16.00	8.00	N	N	5		19.11.1999	
14	TILIA CORDATA		34.00	17.00	N	N	5		19.11.1999	
15	QUERCUS ROBUR		46.00	17.00	N	N	4		19.11.1999	
16	TILIA CORDATA		28.00	12.00	N	N	5		19.11.1999	
17	FRAXINUS AMERICANA		26.00	9.00	N	N	5		19.11.1999	
Suprafața totală (mp)		40119.01	din care spațiu verde (mp)		39793.20	Nr. total arbori (buc)		752		

Date despre clădiri și anexe

Corp	Supr. constr.	Supr. desf.	Destinație	Folo-sință	Nr. nivele	Nr. subsol	Struc-tura	Fun-dație	Pereți	Acop./Invelit.	Încăl-zire	Dotări edilitare	Stare cons.	Anul const.	Tip capac.	Nr. familii	Nr. pers.

Situația juridică a terenurilor și construcțiilor

Entități	Tip pro.	Mod adm.	Tip rel.	Excl. (%)	Indiv. (%)	Nr. cam.	Nume persoana	Tip per.	Domiciliul
Teren	L	A	P	100.00			STATUL ROMAN	J	STR. -, TIMISOARA

JUDEȚUL Timis
 LOCALITATEA TIMISOARA
 COD SIRUTA 15524
 COD POȘTAL

Anexa-Teren Spațiu Verde 1/11

din STR. -

Secțiune plan 463:464
 Nr. sec cadastral 1
 Nr. cadastral 5-5
 Nr. carte funciară 1-13766
 Cod zona valorică A
 Cod zona protejată n
 Cod zona seismică E

Denumire Parc

Tip teren Zona verde

Echipare edilitară A C E G T t

Date despre terenul spațiu verde

Nr.arb.	Specie	Diam. (cm)	Inalț. (m)	Tip arbor	Stare	Intreț.(1-5)	Risc	Data
18	ACER PSEUDOPLATANUS	36.00	10.00	N	N	5		19.11.1999
19	BETULA VERRUCOSA	18.00	12.00	N	N	5		19.11.1999
20	CATALPA BIGNONIOIDES	34.00	6.00	N	SL	5		19.11.1999
21	ACER SACHARINUM	22.00	7.00	N	N	5		19.11.1999
22	ACER SACHARINUM	22.00	10.00	N	N	5		19.11.1999
23	JUNIPERUS CHINENSIS	2.00	1.00	N	N	5		19.11.1999
24	PINUS STROBUS	22.00	7.00	N	N	5		19.11.1999
25	ACER SACHARINUM	32.00	10.00	N	N	5		19.11.1999
26	ROBINIA PSEUDOACCACIA	22.00	10.00	N	N	5		19.11.1999
27	TILIA CORDATA	22.00	10.00	N	N	5		19.11.1999
28	CATALPA BIGNONIOIDES	24.00	10.00	N	N	5		19.11.1999
29	LARIX DECIDUA	22.00	10.00	N	N	5		19.11.1999
30	ROBINIA PSEUDOACCACIA	24.00	9.00	N	N	5		19.11.1999
31	CATALPA BIGNONIOIDES	18.00	9.00	N	N	5		19.11.1999
32	TILIA CORDATA	44.00	15.00	N	N	5		19.11.1999
33	PRUNUS PISSARDI	22.00	8.00	N	N	5		19.11.1999
34	LONICERA FRAGRANTISSIMA	4.00	2.00	N	N	5		19.11.1999
35	CHAMAECYPARIS LAWSONIANA	8.00	6.00	N	N	5		19.11.1999
36	LABURNUM ANAGYROIDES	6.00	4.00	N	N	5		19.11.1999
37	LONICERA FRAGRANTISSIMA	4.00	2.00	N	N	5		19.11.1999
38	LONICERA FRAGRANTISSIMA	4.00	2.00	N	N	5		19.11.1999
39	LONICERA FRAGRANTISSIMA	4.00	2.00	N	N	5		19.11.1999
40	LONICERA FRAGRANTISSIMA	4.00	2.00	N	N	5		19.11.1999
41	LONICERA FRAGRANTISSIMA	4.00	2.00	N	N	5		19.11.1999
42	LONICERA FRAGRANTISSIMA	4.00	2.00	N	N	5		19.11.1999
43	LABURNUM ANAGYROIDES	6.00	4.00	N	N	5		19.11.1999
44	PINUS STROBUS	26.00	14.00	N	N	5		19.11.1999
45	LONICERA FRAGRANTISSIMA	4.00	2.00	N	N	5		19.11.1999
46	LONICERA FRAGRANTISSIMA	4.00	2.00	N	N	5		19.11.1999
47	LABURNUM ANAGYROIDES	6.00	4.00	N	N	5		19.11.1999
48	LABURNUM ANAGYROIDES	6.00	4.00	N	N	5		19.11.1999
49	LABURNUM ANAGYROIDES	6.00	4.00	N	N	5		19.11.1999
50	LABURNUM ANAGYROIDES	6.00	4.00	N	N	5		19.11.1999
51	FRAXINUS AMERICANA	34.00	15.00	N	N	5		19.11.1999
52	LONICERA FRAGRANTISSIMA	4.00	2.00	N	N	5		19.11.1999
53	TILIA CORDATA	40.00	16.00	N	N	5		19.11.1999
54	JUNIPERUS CHINENSIS	2.00	1.00	N	N	5		19.11.1999
55	TILIA CORDATA	36.00	13.00	N	N	5		19.11.1999
56	PTEROCARYA FRAXINIFOLIA	38.00	16.00	N	N	5		19.11.1999
57	PICEA ABIES	10.00	7.00	N	N	5		19.11.1999
58	ACER PLATANOIDES	26.00	14.00	N	N	5		19.11.1999
59	ACER PSEUDOPLATANUS	22.00	12.00	N	N	5		19.11.1999
60	TILIA CORDATA	28.00	16.00	N	N	5		19.11.1999
61	LONICERA FRAGRANTISSIMA	4.00	2.00	N	N	5		19.11.1999
62	TILIA ALBA	36.00	17.00	N	N	5		19.11.1999
63	LABURNUM ANAGYROIDES	6.00	5.00	N	N	5		19.11.1999
64	CATALPA BIGNONIOIDES	14.00	10.00	N	N	5		19.11.1999
65	PRUNUS PISSARDI	24.00	7.00	N	N	5		19.11.1999
66	ACER PSEUDOPLATANUS	14.00	8.00	N	N	5		19.11.1999
67	ROBINIA PSEUDOACCACIA	24.00	7.00	N	N	5		19.11.1999
68	ROBINIA PSEUDOACCACIA	22.00	7.00	N	N	5		19.11.1999
69	CATALPA BIGNONIOIDES	32.00	9.00	N	N	5		19.11.1999
70	LONICERA FRAGRANTISSIMA	4.00	2.00	N	N	5		19.11.1999
71	TILIA ALBA	38.00	16.00	N	N	5		19.11.1999
72	PRUNUS PISSARDI	32.00	8.00	N	N	5		19.11.1999
73	LONICERA FRAGRANTISSIMA	4.00	2.00	N	N	5		19.11.1999
74	ACER PSEUDOPLATANUS	32.00	11.00	N	N	5		19.11.1999
75	ROBINIA PSEUDOACCACIA	22.00	8.00	N	N	5		19.11.1999
76	ROBINIA PSEUDOACCACIA	14.00	7.00	N	N	5		19.11.1999
77	CATALPA BIGNONIOIDES	18.00	9.00	N	N	5		19.11.1999
78	JUNIPERUS CHINENSIS	2.00	1.00	N	N	5		19.11.1999
79	PRUNUS PISSARDI	24.00	7.00	N	N	5		19.11.1999
80	ROBINIA PSEUDOACCACIA	14.00	9.00	N	N	5		19.11.1999
81	COTONEASTER HORIZONTALIS	2.00	1.00	N	N	5		19.11.1999
82	ROBINIA PSEUDOACCACIA	10.00	7.00	N	N	5		19.11.1999
83	LABURNUM ANAGYROIDES	4.00	4.00	N	N	5		19.11.1999
84	JUNIPERUS CHINENSIS	2.00	1.00	N	N	5		19.11.1999
85	LONICERA FRAGRANTISSIMA	4.00	2.00	N	N	5		19.11.1999
86	LONICERA FRAGRANTISSIMA	4.00	2.00	N	N	5		19.11.1999
87	COTONEASTER HORIZONTALIS	2.00	1.00	N	N	5		19.11.1999
88	BETULA VERRUCOSA	22.00	12.00	N	N	5		19.11.1999
89	PINUS SYLVESTRIS	20.00	9.00	N	N	5		19.11.1999

JUDEȚUL
LOCALITATEA
COD SIRUTA
COD POȘTAL

Timis
TIMISOARA
15524

Anexa-Teren Spațiu Verde 2/11

din STR. -

Secțiune plan 463:464
Nr. sec cadastral 1
Nr. cadastral 5-5
Nr. carte funciară 1-13766
Cod zona valorică A
Cod zona protejată n
Cod zona seismică E

Denumire Parc

Tip teren Zona verde

Echippinge edilitară

A C E G T t

Date despre terenul spațiu verde

Nr.arb.	Specie	Diam. (cm)	Inalț. (m)	Tip arbor	Stare	Intreț.(1-5)	Risc	Data
90	TAXUS BACCATA	8.00	4.00	N	N	5		19.11.1999
91	TILIA ALBA	32.00	9.00	N	N	5		19.11.1999
92	LONICERA FRAGRANTISSIMA	6.00	2.00	N	N	5		19.11.1999
93	LONICERA FRAGRANTISSIMA	6.00	2.00	N	N	5		19.11.1999
94	THUJA ORIENTALIS	10.00	8.00	N	N	5		19.11.1999
95	LABURNUM ANAGYROIDES	6.00	5.00	N	N	5		19.11.1999
96	LONICERA FRAGRANTISSIMA	6.00	2.00	N	N	5		19.11.1999
97	ACER PSEUDOPLATANUS	14.00	8.00	N	N	5		19.11.1999
98	TILIA ALBA	30.00	9.00	N	N	5		19.11.1999
99	ACER PSEUDOPLATANUS	28.00	11.00	N	N	5		19.11.1999
100	CATALPA BIGNONIOIDES	18.00	9.00	N	N	5		19.11.1999
101	TAXUS BACCATA	8.00	3.00	N	N	5		19.11.1999
102	ROBINIA PSEUDOACCACIA	26.00	8.00	N	N	5		19.11.1999
103	ROBINIA PSEUDOACCACIA	24.00	8.00	N	N	5		19.11.1999
104	ROBINIA PSEUDOACCACIA	26.00	8.00	N	N	5		19.11.1999
105	COTONEASTER HORIZONTALIS	2.00	1.00	N	N	5		19.11.1999
106	CATALPA BIGNONIOIDES	32.00	8.00	N	N	5		19.11.1999
107	ROBINIA PSEUDOACCACIA	14.00	7.00	N	N	5		19.11.1999
108	ROBINIA PSEUDOACCACIA	24.00	8.00	N	N	5		19.11.1999
109	THUJA OCCIDENTALIS	10.00	7.00	N	N	5		19.11.1999
110	CATALPA BIGNONIOIDES	24.00	8.00	N	N	5		19.11.1999
111	PRUNUS CERASIFERA	16.00	6.00	N	N	5		19.11.1999
112	ACER PSEUDOPLATANUS	30.00	12.00	N	N	5		19.11.1999
113	ACER SACHARINUM	34.00	11.00	N	N	5		19.11.1999
114	FRAXINUS AMERICANA	28.00	14.00	N	N	5		19.11.1999
115	CATALPA BIGNONIOIDES	30.00	13.00	N	N	5		19.11.1999
116	PRUNUS PADUS	18.00	9.00	N	N	5		19.11.1999
117	CATALPA BIGNONIOIDES	30.00	11.00	N	N	4		19.11.1999
118	ROBINIA PSEUDOACCACIA	22.00	8.00	N	N	5		19.11.1999
119	PRUNUS CERASIFERA	14.00	6.00	N	N	5		19.11.1999
120	JUNIPERUS CHINENSIS	2.00	1.00	N	N	5		19.11.1999
121	PRUNUS CERASIFERA	12.00	6.00	N	N	1		19.11.1999
122	ROBINIA PSEUDOACCACIA	26.00	7.00	N	N	5		19.11.1999
123	TILIA ALBA	34.00	15.00	N	N	5		19.11.1999
124	ROBINIA PSEUDOACCACIA	24.00	9.00	N	N	5		19.11.1999
125	THUJA OCCIDENTALIS FASTIGIATA	10.00	6.00	N	N	5		19.11.1999
126	PSEUDOTSUGA TAXIFOLIA	4.00	6.00	N	SL	5		19.11.1999
127	ACER PSEUDOPLATANUS	24.00	13.00	N	N	5		19.11.1999
128	PRUNUS AVIUM	34.00	15.00	N	N	5		19.11.1999
129	TILIA ALBA	32.00	14.00	N	N	5		19.11.1999
130	JUNIPERUS CHINENSIS	2.00	1.00	N	N	5		19.11.1999
131	PTEROCARYA FRAXINIFOLIA	44.00	18.00	N	N	5		19.11.1999
132	TILIA ALBA	34.00	12.00	N	N	5		19.11.1999
133	LABURNUM ANAGYROIDES	4.00	4.00	N	N	5		19.11.1999
134	LABURNUM ANAGYROIDES	4.00	4.00	N	N	5		19.11.1999
135	MORUS ALBA	22.00	8.00	N	N	5		19.11.1999
136	PTEROCARYA FRAXINIFOLIA	10.00	7.00	N	N	5		19.11.1999
137	LONICERA FRAGRANTISSIMA	4.00	3.00	N	N	5		19.11.1999
138	LONICERA FRAGRANTISSIMA	4.00	3.00	N	N	5		19.11.1999
139	ACER PSEUDOPLATANUS	28.00	13.00	N	N	5		19.11.1999
140	THUJA ORIENTALIS	10.00	8.00	N	N	5		19.11.1999
141	LONICERA FRAGRANTISSIMA	4.00	3.00	N	N	5		19.11.1999
142	LONICERA FRAGRANTISSIMA	4.00	3.00	N	N	5		19.11.1999
143	LONICERA FRAGRANTISSIMA	4.00	3.00	N	N	5		19.11.1999
144	TILIA CORDATA	22.00	9.00	N	N	5		19.11.1999
145	ACER PSEUDOPLATANUS	30.00	10.00	N	N	5		19.11.1999
146	CATALPA BIGNONIOIDES	18.00	9.00	N	N	5		19.11.1999
147	ROBINIA PSEUDOACCACIA	22.00	9.00	N	N	5		19.11.1999
148	ROBINIA PSEUDOACCACIA	22.00	8.00	N	N	5		19.11.1999
149	TILIA ALBA	32.00	10.00	N	N	5		19.11.1999
150	PRUNUS PADUS	22.00	8.00	N	N	5		19.11.1999
151	LONICERA FRAGRANTISSIMA	4.00	3.00	N	N	5		19.11.1999
152	TILIA CORDATA	26.00	14.00	N	N	5		19.11.1999
153	PRUNUS PISSARDI	20.00	8.00	N	N	5		19.11.1999
154	ROBINIA PSEUDOACCACIA	20.00	8.00	N	N	5		19.11.1999
155	ACER SACHARINUM	18.00	10.00	N	N	5		19.11.1999
156	ROBINIA PSEUDOACCACIA	22.00	8.00	N	N	5		19.11.1999
157	ROBINIA PSEUDOACCACIA	22.00	8.00	N	N	5		19.11.1999
158	ACER PLATANOIDES	32.00	12.00	N	N	5		19.11.1999
159	PRUNUS CERASIFERA	10.00	6.00	N	N	5		19.11.1999
160	ACER PSEUDOPLATANUS	20.00	10.00	N	N	5		19.11.1999
161	TILIA ALBA	32.00	13.00	N	N	5		19.11.1999

JUDEȚUL
LOCALITATEA
COD SIRUTA
COD POȘTAL

Timis
TIMISOARA
15524

Anexa-Teren Spațiu Verde 3/11

din STR. -

Secțiune plan 463:464
Nr. sec cadastral 1
Nr. cadastral 5-5
Nr. carte funciară 1-13766
Cod zona valorică A
Cod zona protejată n
Cod zona seismică E

Denumire Parc

Tip teren Zona verde

Echipare edilitară

A C E G T t

Date despre terenul spațiu verde

Nr.arb.	Specie	Diam. (cm)	Inalț. (m)	Tip arbor	Stare	Intreț.(1-5)	Risc	Data
162	ACER PLATANOIDES	30.00	12.00	N	N	5		19.11.1999
163	ROBINIA PSEUDOACCACIA	24.00	8.00	N	N	5		19.11.1999
164	PRUNUS CERASIFERA	14.00	5.00	N	N	5		19.11.1999
165	CATALPA BIGNONIOIDES	22.00	9.00	N	N	5		19.11.1999
166	CATALPA BIGNONIOIDES	32.00	11.00	N	N	5		19.11.1999
167	ROBINIA PSEUDOACCACIA	22.00	13.00	N	N	5		19.11.1999
168	PRUNUS CERASIFERA	14.00	5.00	N	N	5		19.11.1999
169	HIBISCUS SYRIACUS	4.00	2.00	N	N	5		19.11.1999
170	JUNIPERUS CHINENSIS	2.00	1.00	N	N	5		19.11.1999
171	HIBISCUS SYRIACUS	4.00	2.00	N	N	5		19.11.1999
172	TILIA CORDATA	34.00	13.00	N	N	5		19.11.1999
173	CATALPA BIGNONIOIDES	18.00	6.00	N	N	5		19.11.1999
174	HIBISCUS SYRIACUS	4.00	2.00	N	N	5		19.11.1999
175	TILIA CORDATA	34.00	13.00	N	N	5		19.11.1999
176	TILIA CORDATA	20.00	9.00	N	N	5		19.11.1999
177	HIBISCUS SYRIACUS	4.00	2.00	N	N	5		19.11.1999
178	SYMPHORICARPUS ALBUS	2.00	1.00	N	N	5		19.11.1999
Nr.sub.	Supr.(mp)	Cat. fol.	Tip teren			Vegetație		Arbori(buc)
2	8247.99	CP	parc-acces nelimitat					143
Nr.arb.	Specie	Diam. (cm)	Inalț. (m)	Tip arbor	Stare	Intreț.(1-5)	Risc	Data
1	LONICERA FRAGRANTISSIMA	4.00	2.00	N	N	5		19.11.1999
2	ACER PSEUDOPLATANUS	40.00	13.00	N	N	5		19.11.1999
3	ROBINIA PSEUDOACCACIA	24.00	12.00	N	N	5		19.11.1999
4	FRAXINUS AMERICANA	2.00	1.00	N	N	5		19.11.1999
5	CATALPA BIGNONIOIDES	22.00	11.00	N	N	5		19.11.1999
6	TILIA ALBA	30.00	11.00	N	N	5		19.11.1999
7	PSEUDOTSUGA TAXIFOLIA	18.00	13.00	N	N	5		19.11.1999
8	ROBINIA PSEUDOACCACIA	18.00	9.00	N	N	5		19.11.1999
9	ACER NEGUNDO	36.00	10.00	N	N	5		19.11.1999
10	FRAXINUS AMERICANA	34.00	12.00	N	N	5		19.11.1999
11	PRUNUS PISSARDI	24.00	7.00	N	N	5		19.11.1999
12	COTONEASTER HORIZONTALIS	2.00	1.00	N	N	5		19.11.1999
13	COTONEASTER HORIZONTALIS	2.00	1.00	N	N	5		19.11.1999
14	CATALPA BIGNONIOIDES	30.00	11.00	N	N	5		19.11.1999
15	ROBINIA PSEUDOACCACIA	26.00	11.00	N	N	5		19.11.1999
16	ROBINIA PSEUDOACCACIA	26.00	10.00	N	N	5		19.11.1999
17	PICEA ABIES	18.00	13.00	N	N	5		19.11.1999
18	PINUS STROBUS	20.00	12.00	N	N	5		19.11.1999
19	ACER PSEUDOPLATANUS	24.00	11.00	N	N	5		19.11.1999
20	ACER PSEUDOPLATANUS	18.00	9.00	N	N	5		19.11.1999
21	PSEUDOTSUGA TAXIFOLIA	20.00	10.00	N	N	5		19.11.1999
22	TILIA CORDATA	44.00	15.00	N	N	5		19.11.1999
23	KOELROEUTERIA PANICULATA	20.00	13.00	N	N	5		19.11.1999
24	KOELROEUTERIA PANICULATA	20.00	11.00	N	SL	5		19.11.1999
25	KOELROEUTERIA PANICULATA	22.00	10.00	N	N	5		19.11.1999
26	FRAXINUS AMERICANA	28.00	12.00	N	N	5		19.11.1999
27	PICEA ABIES	20.00	11.00	N	N	5		19.11.1999
28	TILIA CORDATA	38.00	14.00	N	N	5		19.11.1999
29	ROBINIA PSEUDOACCACIA	24.00	11.00	N	N	5		19.11.1999
30	PRUNUS PISSARDI	28.00	8.00	N	N	5		19.11.1999
31	CATALPA BIGNONIOIDES	28.00	8.00	N	N	5		19.11.1999
32	ROBINIA PSEUDOACCACIA	26.00	9.00	N	N	5		19.11.1999
33	ACER PSEUDOPLATANUS	26.00	11.00	N	N	5		19.11.1999
34	TILIA ALBA	34.00	13.00	N	N	5		19.11.1999
35	PINUS SYLVESTRIS	14.00	7.00	N	N	5		19.11.1999
36	ACER PSEUDOPLATANUS	26.00	11.00	N	N	5		19.11.1999
37	BETULA VERRUCOSA	24.00	12.00	N	N	5		19.11.1999
38	ROBINIA PSEUDOACCACIA	22.00	10.00	N	N	5		19.11.1999
39	TILIA CORDATA	42.00	15.00	N	N	5		19.11.1999
40	TILIA CORDATA	20.00	13.00	N	N	5		19.11.1999
41	PRUNUS PISSARDI	24.00	8.00	N	N	5		19.11.1999
42	PICEA ABIES	10.00	7.00	N	SL	5		19.11.1999
43	CATALPA BIGNONIOIDES	28.00	10.00	N	N	5		19.11.1999
44	PINUS STROBUS	20.00	9.00	N	N	5		19.11.1999
45	FRAXINUS AMERICANA	24.00	9.00	N	N	5		19.11.1999
46	PRUNUS PISSARDI	20.00	10.00	N	N	5		19.11.1999
47	PICEA ABIES	18.00	11.00	N	N	5		19.11.1999
48	BETULA VERRUCOSA	28.00	13.00	N	N	5		19.11.1999
49	PICEA ABIES	18.00	11.00	N	N	5		19.11.1999
50	TILIA CORDATA	32.00	17.00	N	N	5		19.11.1999
51	PICEA ABIES	18.00	11.00	N	N	5		19.11.1999
52	PRUNUS CERASIFERA	18.00	10.00	N	N	5		19.11.1999

JUDEȚUL
LOCALITATEA
COD SIRUTA
COD POȘTAL

Timis
TIMISOARA
15524

Anexa-Teren Spațiu Verde 4/11

din STR. -

Secțiune plan 463:464
Nr. sec cadastral 1
Nr. cadastral 5-5
Nr. carte funciară 1-13766
Cod zona valorică A
Cod zona protejată n
Cod zona seismică E

Denumire Parc

Tip teren Zona verde

Echipare edilitară

A	C	E	G	T	t
---	---	---	---	---	---

Date despre terenul spațiu verde

Nr.arb.	Specie	Diam. (cm)	Inalț. (m)	Tip arbor	Stare	Intreț.(1-5)	Risc	Data
53	PINUS STROBUS	20.00	11.00	N	N	5		19.11.1999
54	PICEA ABIES	8.00	4.00	N	SL	5		19.11.1999
55	ACER PSEUDOPLATANUS	32.00	14.00	N	N	5		19.11.1999
56	PINUS SYLVESTRIS	20.00	6.00	N	N/A	3		19.11.1999
57	QUERCUS IMBRICARIA	34.00	13.00	N	N	4		19.11.1999
58	DIOSPYROS VIRGINIANA	24.00	8.00	N	N	5		19.11.1999
59	FRAXINUS AMERICANA	28.00	11.00	N	N	5		19.11.1999
60	ROBINIA PSEUDOACCACIA	26.00	13.00	N	N	5		19.11.1999
61	ACER PSEUDOPLATANUS	26.00	10.00	N	N	5		19.11.1999
62	TILIA CORDATA	34.00	14.00	N	N	5		19.11.1999
63	ACER PSEUDOPLATANUS	30.00	12.00	N	N	5		19.11.1999
64	PRUNUS PISSARDI	28.00	10.00	N	N	5		19.11.1999
65	ROBINIA PSEUDOACCACIA	28.00	9.00	N	N	5		19.11.1999
66	TILIA ALBA	44.00	16.00	N	N	5		19.11.1999
67	ROBINIA PSEUDOACCACIA	24.00	9.00	N	N	5		19.11.1999
68	TILIA CORDATA	28.00	13.00	N	N	5		19.11.1999
69	FRAXINUS AMERICANA	26.00	10.00	N	N	5		19.11.1999
70	ACER PLATANOIDES	30.00	12.00	N	N	5		19.11.1999
71	PRUNUS PISSARDI	24.00	9.00	N	N	5		19.11.1999
72	LONICERA FRAGRANTISSIMA	4.00	2.00	N	N	5		19.11.1999
73	CATALPA BIGNONIOIDES	34.00	7.00	N	N	5		19.11.1999
74	PICEA ABIES	16.00	8.00	N	N	5		19.11.1999
75	TILIA CORDATA	38.00	15.00	N	N	5		19.11.1999
76	BETULA VERRUCOSA	24.00	14.00	N	N	5		19.11.1999
77	ROBINIA PSEUDOACCACIA	18.00	7.00	N	N	1		19.11.1999
78	TILIA CORDATA	36.00	16.00	N	N	5		19.11.1999
79	PTEROCARYA FRAXINIFOLIA	34.00	13.00	N	N	5		19.11.1999
80	ROBINIA PSEUDOACCACIA	24.00	7.00	N	N	1		19.11.1999
81	ROBINIA PSEUDOACCACIA	24.00	7.00	N	N	1		19.11.1999
82	ACER PSEUDOPLATANUS	22.00	13.00	N	N	5		19.11.1999
83	TILIA CORDATA	14.00	15.00	N	N	5		19.11.1999
84	ACER PLATANOIDES	32.00	12.00	N	N	5		19.11.1999
85	CHAMAECYPARIS LAWSONIANA	14.00	6.00	N	N	5		19.11.1999
86	CATALPA BIGNONIOIDES	18.00	11.00	N	N	5		19.11.1999
87	TILIA CORDATA	48.00	16.00	N	N	5		19.11.1999
88	LABURNUM ANAGYROIDES	6.00	5.00	N	N	5		19.11.1999
89	LARIX DECIDUA	20.00	9.00	N	N	5		19.11.1999
90	PSEUDOTSUGA TAXIFOLIA	18.00	13.00	N	SL	5		19.11.1999
91	PINUS SYLVESTRIS	18.00	9.00	N	SL	4		19.11.1999
92	ROBINIA PSEUDOACCACIA	26.00	11.00	N	N	5		19.11.1999
93	PTEROCARYA FRAXINIFOLIA	8.00	6.00	N	N	5		19.11.1999
94	MORUS ALBA	16.00	7.00	N	N	5		19.11.1999
95	CELTIS OCCIDENTALIS	18.00	7.00	N	N	5		19.11.1999
96	SAMBUCCUS NIGRA	8.00	3.00	N	N	5		19.11.1999
97	ROBINIA PSEUDOACCACIA	22.00	7.00	N	N	5		19.11.1999
98	FRAXINUS AMERICANA	34.00	13.00	N	N	5		19.11.1999
99	ROBINIA PSEUDOACCACIA	28.00	10.00	N	N	5		19.11.1999
100	PRUNUS PADUS	20.00	9.00	N	N	1		19.11.1999
101	LIRIODENDRON TULIPIFERA	32.00	10.00	N	N	5		19.11.1999
102	PICEA ABIES	8.00	6.00	N	SL	5		19.11.1999
103	ROBINIA PSEUDOACCACIA	22.00	7.00	N	N	5		19.11.1999
104	ACER NEGUNDO	16.00	7.00	N	N	5		19.11.1999
105	PRUNUS PADUS	32.00	8.00	N	SL	5		19.11.1999
106	LONICERA FRAGRANTISSIMA	4.00	2.00	N	SL	5		19.11.1999
107	ACER SACHARINUM	34.00	11.00	N	N	5		19.11.1999
108	CATALPA BIGNONIOIDES	34.00	11.00	N	N	5		19.11.1999
109	TAXUS BACCATA	6.00	3.00	N	N	5		19.11.1999
110	TAXUS BACCATA	6.00	3.00	N	N	5		19.11.1999
111	LONICERA FRAGRANTISSIMA	6.00	2.00	N	N	5		19.11.1999
112	SAMBUCCUS NIGRA	10.00	4.00	N	N	5		19.11.1999
113	SAMBUCCUS NIGRA	12.00	5.00	N	N	5		19.11.1999
114	ACER PSEUDOPLATANUS	24.00	11.00	N	N	5		19.11.1999
115	ROBINIA PSEUDOACCACIA	30.00	10.00	N	N	5		19.11.1999
116	TILIA CORDATA	36.00	14.00	N	N	5		19.11.1999
117	LABURNUM ANAGYROIDES	6.00	4.00	N	N	5		19.11.1999
118	TILIA CORDATA	28.00	12.00	N	N	5		19.11.1999
119	PINUS NIGRA	16.00	5.00	N	N	5		19.11.1999
120	LABURNUM ANAGYROIDES	6.00	4.00	N	N	5		19.11.1999
121	FRAXINUS AMERICANA	30.00	13.00	N	N	5		19.11.1999
122	LABURNUM ANAGYROIDES	6.00	4.00	N	N	5		19.11.1999
123	LONICERA FRAGRANTISSIMA	4.00	2.00	N	N	5		19.11.1999
124	PINUS STROBUS	8.00	6.00	N	N	5		19.11.1999

JUDEȚUL
LOCALITATEA
COD SIRUTA
COD POȘTAL

Timis
TIMISOARA
15524

Anexa-Teren Spațiu Verde 5/11

din STR. -

Secțiune plan 463:464
Nr. sec cadastral 1
Nr. cadastral 5-5
Nr. carte funciară 1-13766
Cod zona valorică A
Cod zona protejată n
Cod zona seismică E

Denumire Parc

Tip teren Zona verde

Echipare editură

A C E G T t

Date despre terenul spațiu verde

Nr.arb.	Specie	Diam. (cm)	Inalț. (m)	Tip arbor	Stare	Intreț,(1-5)	Risc	Data
125	ACER PSEUDOPLATANUS	26.00	10.00	N	N	5		19.11.1999
126	TILIA ALBA	28.00	13.00	N	N	5		19.11.1999
127	LONICERA FRAGRANTISSIMA	10.00	4.00	N	N	5		19.11.1999
128	CATALPA BIGNONIOIDES	24.00	8.00	N	N/A	3		19.11.1999
129	FRAXINUS AMERICANA	40.00	12.00	N	N	5		19.11.1999
130	TILIA ALBA	32.00	15.00	N	N	5		19.11.1999
131	LABURNUM ANAGYROIDES	6.00	4.00	N	N	5		19.11.1999
132	TILIA ALBA	38.00	12.00	N	N	5		19.11.1999
133	TILIA CORDATA	32.00	14.00	N	N	5		19.11.1999
134	ACER PSEUDOPLATANUS	28.00	12.00	N	N	5		19.11.1999
135	TILIA ALBA	24.00	13.00	N	N	5		19.11.1999
136	ROBINIA PSEUDOACCACIA	20.00	11.00	N	N	5		19.11.1999
137	TILIA ALBA	40.00	16.00	N	N	5		19.11.1999
138	CATALPA BIGNONIOIDES	32.00	9.00	N	N	5		19.11.1999
139	PTEROCARYA FRAXINIFOLIA	26.00	13.00	N	SL	5		19.11.1999
140	LONICERA FRAGRANTISSIMA	4.00	2.00	N	N	5		19.11.1999
141	PTEROCARYA FRAXINIFOLIA	44.00	13.00	N	N	5		19.11.1999
142	TILIA ALBA	42.00	17.00	N	N	5		19.11.1999
143	PINUS STROBUS	18.00	15.00	N	SL	5		19.11.1999
Nr.sub.	Supr.(mp)	Cat. fol.	Tip teren		Vegetație			Arbori(buc)
3	4265.23	DTR	parc-acces nelimitat					12
Nr.arb.	Specie	Diam. (cm)	Inalț. (m)	Tip arbor	Stare	Intreț,(1-5)	Risc	Data
1	PRUNUS PISSARDI	32.00	7.00	N	N	5		19.11.1999
2	LIGUSTRUM OVALIFOLIUM	2.00	1.00	N	N	5		19.11.1999
3	POPULUS NIGRA V.ITALICA	40.00	28.00	N	N	5		19.11.1999
4	THUJA ORIENTALIS	8.00	8.00	N	N	5		19.11.1999
5	TILIA ALBA	36.00	15.00	N	N	5		19.11.1999
6	LIGUSTRUM OVALIFOLIUM	2.00	1.00	N	N	5		19.11.1999
7	GINKGO BILOBA	24.00	12.00	N	N	5		19.11.1999
8	TILIA ALBA	54.00	16.00	N	N	5		19.11.1999
9	TILIA ALBA	54.00	17.00	N	N	5		19.11.1999
10	TILIA ALBA	58.00	16.00	N	N	5		19.11.1999
11	TILIA CORDATA	36.00	13.00	N	N	5		19.11.1999
12	ACER PSEUDOPLATANUS	34.00	14.00	N	N	5		19.11.1999
Nr.sub.	Supr.(mp)	Cat. fol.	Tip teren		Vegetație			Arbori(buc)
4	1669.34	CP	parc-acces nelimitat					53
Nr.arb.	Specie	Diam. (cm)	Inalț. (m)	Tip arbor	Stare	Intreț,(1-5)	Risc	Data
1	THUJA OCCIDENTALIS FASTIGIATA	2.00	1.00	N	N	5		19.11.1999
2	PRUNUS PISSARDI	6.00	3.00	N	N	5		19.11.1999
3	FRAXINUS AMERICANA	2.00	1.00	N	N	5		19.11.1999
4	ROBINIA PSEUDOACCACIA	28.00	8.00	N	N	5		19.11.1999
5	ROBINIA PSEUDOACCACIA	26.00	8.00	N	N	5		19.11.1999
6	ACER PLATANOIDES	8.00	6.00	N	N	5		19.11.1999
7	ROBINIA PSEUDOACCACIA	28.00	8.00	N	N	5		19.11.1999
8	PRUNUS PISSARDI	8.00	5.00	N	N	5		19.11.1999
9	ROBINIA PSEUDOACCACIA	28.00	8.00	N	N	5		19.11.1999
10	THUJA OCCIDENTALIS FASTIGIATA	4.00	1.00	N	N	5		19.11.1999
11	CHAMAECYPARIS LAWSONIANA 'LANE'	4.00	1.00	N	N	5		19.11.1999
12	PRUNUS PISSARDI	6.00	4.00	N	N	5		19.11.1999
13	AESCLUSUS HIPPOCASTANUM	6.00	3.00	N	N	5		19.11.1999
14	ROBINIA PSEUDOACCACIA	24.00	8.00	N	N	5		19.11.1999
15	PINUS SYLVESTRIS	6.00	4.00	N	SL	5		19.11.1999
16	ROBINIA PSEUDOACCACIA	26.00	8.00	N	N	5		19.11.1999
17	AESCLUSUS HIPPOCASTANUM	6.00	3.00	N	N	5		19.11.1999
18	TILIA ALBA	32.00	9.00	N	N	5		19.11.1999
19	TILIA ALBA	46.00	16.00	N	N	5		19.11.1999
20	PRUNUS PISSARDI	8.00	4.00	N	N	5		19.11.1999
21	CHAMAECYPARIS LAWSONIANA	6.00	2.00	N	N	5		19.11.1999
22	AESCLUSUS HIPPOCASTANUM	6.00	3.00	N	N	5		19.11.1999
23	AESCLUSUS HIPPOCASTANUM	6.00	3.00	N	N	5		19.11.1999
24	TILIA ALBA	52.00	18.00	N	N	5		19.11.1999
25	AESCLUSUS HIPPOCASTANUM	6.00	4.00	N	N	5		19.11.1999
26	PRUNUS PISSARDI	8.00	4.00	N	N	5		19.11.1999
27	PRUNUS PISSARDI	6.00	4.00	N	N/A	3		19.11.1999
28	THUJA OCCIDENTALIS FASTIGIATA	2.00	1.00	N	N	5		19.11.1999
29	PRUNUS PISSARDI	8.00	4.00	N	N	5		19.11.1999
30	ACER PLATANOIDES	6.00	4.00	N	N	5		19.11.1999
31	PRUNUS PISSARDI	6.00	3.00	N	N	5		19.11.1999
32	PRUNUS PISSARDI	6.00	3.00	N	N	5		19.11.1999
33	AESCLUSUS HIPPOCASTANUM	6.00	4.00	N	N	5		19.11.1999
34	PRUNUS PISSARDI	4.00	3.00	N	N	5		19.11.1999
35	AESCLUSUS HIPPOCASTANUM	8.00	4.00	N	N	5		19.11.1999

JUDEȚUL
LOCALITATEA
COD SIRUTA
COD POȘTAL

Timis
TIMISOARA
15524

Anexa-Teren Spațiu Verde 6/11

din STR. -

Secțiune plan 463:464
Nr. sec cadastral 1
Nr. cadastral 5-5
Nr. carte funciară 1-13766
Cod zona valorică A
Cod zona protejată n
Cod zona seismică E

Denumire Parc

Tip teren Zona verde

Echipare editură

A C E G T t

Date despre terenul spațiu verde

Nr.arb.	Specie	Diam. (cm)	Inalț. (m)	Tip arbor	Stare	Intreț.(1-5)	Risc	Data	
36	FRAXINUS AMERICANA	14.00	7.00	N	N	5		19.11.1999	
37	ROBINIA PSEUDOACCACIA	26.00	8.00	N	N	5		19.11.1999	
38	BETULA VERRUCOSA	22.00	14.00	N	N	5		19.11.1999	
39	ROBINIA PSEUDOACCACIA	24.00	8.00	N	N	5		19.11.1999	
40	AESCLUSUS HIPPOCASTANUM	8.00	5.00	N	N	5		19.11.1999	
41	PINUS SYLVESTRIS	10.00	5.00	N	N	5		19.11.1999	
42	PRUNUS PISSARDI	6.00	4.00	N	N	5		19.11.1999	
43	TAXUS BACCATA	4.00	1.00	N	N	5		19.11.1999	
44	PRUNUS PISSARDI	4.00	3.00	N	N	5		19.11.1999	
45	PRUNUS PISSARDI	4.00	3.00	N	N	5		19.11.1999	
46	FRAXINUS AMERICANA	26.00	11.00	N	N	5		19.11.1999	
47	TILIA CORDATA	26.00	11.00	N	N	5		19.11.1999	
48	FRAXINUS AMERICANA	24.00	8.00	N	N	5		19.11.1999	
49	ROBINIA PSEUDOACCACIA	20.00	8.00	N	N	5		19.11.1999	
50	ROBINIA PSEUDOACCACIA	22.00	8.00	N	N	5		19.11.1999	
51	ROBINIA PSEUDOACCACIA	22.00	8.00	N	N	5		19.11.1999	
52	ROBINIA PSEUDOACCACIA	26.00	8.00	N	N	5		19.11.1999	
53	ROBINIA PSEUDOACCACIA	20.00	8.00	N	N	5		19.11.1999	
Nr.sub.	Supr.(mp)	Cat. fol.	Tip teren			Vegetație			Arbori(buc)
5	1354.61	CP	parc-acces nelimitat						24
Nr.arb.	Specie	Diam. (cm)	Inalț. (m)	Tip arbor	Stare	Intreț.(1-5)	Risc	Data	
1	CATALPA BIGNONIOIDES	28.00	9.00	N	N	5		19.11.1999	
2	TILIA ALBA	44.00	17.00	N	N	5		19.11.1999	
3	FRAXINUS AMERICANA	42.00	13.00	N	N	5		19.11.1999	
4	ROBINIA PSEUDOACCACIA	22.00	13.00	N	N	5		19.11.1999	
5	TILIA ALBA	24.00	14.00	N	N	5		19.11.1999	
6	ROBINIA PSEUDOACCACIA	22.00	8.00	N	N	5		19.11.1999	
7	ACER SACHARINUM	20.00	8.00	N	N	5		19.11.1999	
8	ROBINIA PSEUDOACCACIA	20.00	7.00	N	N	5		19.11.1999	
9	PRUNUS PISSARDI	20.00	8.00	N	N	5		19.11.1999	
10	ROBINIA PSEUDOACCACIA	22.00	9.00	N	N	5		19.11.1999	
11	PRUNUS PISSARDI	22.00	8.00	N	N	5		19.11.1999	
12	CATALPA BIGNONIOIDES	18.00	12.00	N	N	5		19.11.1999	
13	FRAXINUS AMERICANA	28.00	12.00	N	N	5		19.11.1999	
14	TAXUS BACCATA	10.00	3.00	N	N	5		19.11.1999	
15	TAXUS BACCATA	10.00	3.00	N	N	5		19.11.1999	
16	CHAMAECYPARIS LAWSONIANA	14.00	5.00	N	N	5		19.11.1999	
17	JUNIPERUS CHINENSIS	2.00	1.00	N	N	5		19.11.1999	
18	FORSYTHIA INTERMEDIA	4.00	2.00	N	N	5		19.11.1999	
19	PRUNUS PISSARDI	22.00	8.00	N	N	5		19.11.1999	
20	FRAXINUS AMERICANA	20.00	8.00	N	SL	5		19.11.1999	
21	ACER SACHARINUM	26.00	9.00	N	N	5		19.11.1999	
22	ROBINIA PSEUDOACCACIA	28.00	8.00	N	N	4		19.11.1999	
23	PRUNUS PISSARDI	26.00	8.00	N	N	5		19.11.1999	
24	ACER PSEUDOPLATANUS	24.00	8.00	N	N	5		19.11.1999	
Nr.sub.	Supr.(mp)	Cat. fol.	Tip teren			Vegetație			Arbori(buc)
6	1393.05	CP	parc-acces nelimitat						36
Nr.arb.	Specie	Diam. (cm)	Inalț. (m)	Tip arbor	Stare	Intreț.(1-5)	Risc	Data	
1	ROBINIA PSEUDOACCACIA	26.00	10.00	N	N	5		19.11.1999	
2	FRAXINUS AMERICANA	20.00	9.00	N	N	5		19.11.1999	
3	FRAXINUS AMERICANA	28.00	11.00	N	N	4		19.11.1999	
4	CHAMAECYPARIS LAWSONIANA	4.00	2.00	N	N	5		19.11.1999	
5	FRAXINUS AMERICANA	22.00	6.00	N	N	5		19.11.1999	
6	TAXUS BACCATA	2.00	1.00	N	N	5		19.11.1999	
7	THUJA OCCIDENTALIS FASTIGIATA	2.00	2.00	N	N	5		19.11.1999	
8	FRAXINUS AMERICANA	24.00	8.00	N	N	5		19.11.1999	
9	FRAXINUS AMERICANA	18.00	8.00	N	N	5		19.11.1999	
10	ROBINIA PSEUDOACCACIA	20.00	9.00	N	N	5		19.11.1999	
11	PRUNUS PISSARDI	8.00	4.00	N	N	5		19.11.1999	
12	FRAXINUS AMERICANA	24.00	8.00	N	N	5		19.11.1999	
13	THUJA OCCIDENTALIS FASTIGIATA	4.00	2.00	N	N	5		19.11.1999	
14	ACER PSEUDOPLATANUS	16.00	4.00	N	N	5		19.11.1999	
15	TILIA ALBA	44.00	16.00	N	N	5		19.11.1999	
16	CATALPA BIGNONIOIDES	22.00	8.00	N	N	5		19.11.1999	
17	PLATANUS ACERIFOLIA	20.00	11.00	N	N	5		19.11.1999	
18	TILIA ALBA	54.00	16.00	N	N	5		19.11.1999	
19	CHAMAECYPARIS LAWSONIANA	4.00	2.00	N	N	5		19.11.1999	
20	TILIA ALBA	42.00	14.00	N	N	5		19.11.1999	
21	CATALPA BIGNONIOIDES	22.00	12.00	N	N	5		19.11.1999	
22	PINUS PONDEROSA	18.00	6.00	N	N	5		19.11.1999	
23	THUJA OCCIDENTALIS FASTIGIATA	4.00	2.00	N	N	5		19.11.1999	
24	PRUNUS PISSARDI	4.00	3.00	N	N	5		19.11.1999	

JUDEȚUL
LOCALITATEA
COD SIRUTA
COD POȘTAL

Timis
TIMISOARA
15524

Anexa-Teren Spațiu Verde 7/11

din STR. -

Secțiune plan 463:464
Nr. sec cadastral 1
Nr. cadastral 5-5
Nr. carte funciară 1-13766
Cod zona valorică A
Cod zona protejată n
Cod zona seismică E

Denumire Parc

Tip teren Zona verde

Echipare edilitară

A C E G T t

Date despre terenul spațiu verde

Nr.arb.	Specie	Diam. (cm)	Inalț. (m)	Tip arbor	Stare	Intreț.(1-5)	Risc	Data
25	FRAXINUS AMERICANA	14.00	7.00	N	N	5		19.11.1999
26	TAXUS BACCATA	2.00	1.00	N	N	5		19.11.1999
27	PRUNUS PISSARDI	6.00	3.00	N	N	5		19.11.1999
28	FRAXINUS AMERICANA	20.00	10.00	N	SL	5		19.11.1999
29	AESCLUSUS HIPPOCASTANUM	4.00	3.00	N	N	5		19.11.1999
30	AESCLUSUS HIPPOCASTANUM	8.00	4.00	N	N	5		19.11.1999
31	PRUNUS PISSARDI	8.00	4.00	N	N	5		19.11.1999
32	FRAXINUS AMERICANA	22.00	8.00	N	N	5		19.11.1999
33	THUJA OCCIDENTALIS FASTIGIATA	4.00	1.00	N	N	5		19.11.1999
34	CATALPA BIGNONIOIDES	20.00	8.00	N	N	5		19.11.1999
35	AESCLUSUS HIPPOCASTANUM	4.00	3.00	N	N	5		19.11.1999
36	TILIA ALBA	20.00	10.00	N	N	5		19.11.1999

Nr.sub.	Supr.(mp)	Cat. fol.	Tip teren	Vegetație	Arbori(buc)
7	2255.13	CP	parc-acces nelimitat		60

Nr.arb.	Specie	Diam. (cm)	Inalț. (m)	Tip arbor	Stare	Intreț.(1-5)	Risc	Data
1	PRUNUS PISSARDI	8.00	4.00	N	N	5		19.11.1999
2	TAXUS BACCATA	2.00	1.00	N	N	5		19.11.1999
3	AESCLUSUS HIPPOCASTANUM	6.00	3.00	N	N	5		19.11.1999
4	AESCLUSUS HIPPOCASTANUM	6.00	4.00	N	N	5		19.11.1999
5	PRUNUS PISSARDI	4.00	3.00	N	N	5		19.11.1999
6	ACER PLATANOIDES	6.00	4.00	N	N	5		19.11.1999
7	PRUNUS PISSARDI	6.00	3.00	N	N	5		19.11.1999
8	THUJA OCCIDENTALIS FASTIGIATA	2.00	2.00	N	N	5		19.11.1999
9	PINUS SYLVESTRIS	10.00	4.00	N	N	5		19.11.1999
10	ACER PLATANOIDES	6.00	4.00	N	N	5		19.11.1999
11	PRUNUS PISSARDI	6.00	2.00	N	N	5		19.11.1999
12	ACER PLATANOIDES	6.00	4.00	N	N	5		19.11.1999
13	ACER PLATANOIDES	6.00	5.00	N	N	5		19.11.1999
14	AESCLUSUS HIPPOCASTANUM	6.00	4.00	N	N	5		19.11.1999
15	PINUS PONDEROSA	10.00	5.00	N	N	5		19.11.1999
16	THUJA ORIENTALIS	4.00	2.00	N	N	5		19.11.1999
17	AESCLUSUS HIPPOCASTANUM	8.00	4.00	N	N	5		19.11.1999
18	THUJA OCCIDENTALIS FASTIGIATA	4.00	2.00	N	N	5		19.11.1999
19	PRUNUS PISSARDI	6.00	3.00	N	N	5		19.11.1999
20	AESCLUSUS HIPPOCASTANUM	6.00	4.00	N	N	5		19.11.1999
21	PINUS SYLVESTRIS	12.00	6.00	N	N	5		19.11.1999
22	AESCLUSUS HIPPOCASTANUM	6.00	3.00	N	N	5		19.11.1999
23	PRUNUS PISSARDI	6.00	3.00	N	N	5		19.11.1999
24	THUJA OCCIDENTALIS FASTIGIATA	4.00	1.00	N	N	5		19.11.1999
25	FRAXINUS AMERICANA	12.00	7.00	N	N	5		19.11.1999
26	FRAXINUS AMERICANA	22.00	8.00	N	N	5		19.11.1999
27	PRUNUS PISSARDI	6.00	3.00	N	N	5		19.11.1999
28	PINUS PONDEROSA	10.00	5.00	N	N	5		19.11.1999
29	PRUNUS PISSARDI	18.00	8.00	N	N	5		19.11.1999
30	ROBINIA PSEUDOACCACIA	18.00	8.00	N	N	5		19.11.1999
31	PRUNUS PISSARDI	18.00	8.00	N	N	5		19.11.1999
32	ROBINIA PSEUDOACCACIA	20.00	8.00	N	N	5		19.11.1999
33	ROBINIA PSEUDOACCACIA	18.00	7.00	N	N	5		19.11.1999
34	ROBINIA PSEUDOACCACIA	20.00	8.00	N	N	5		19.11.1999
35	ROBINIA PSEUDOACCACIA	20.00	7.00	N	SL	4		19.11.1999
36	PINUS PONDEROSA	8.00	4.00	N	N	5		19.11.1999
37	FRAXINUS AMERICANA	20.00	6.00	N	N	5		19.11.1999
38	FRAXINUS AMERICANA	22.00	9.00	N	N	5		19.11.1999
39	PRUNUS PISSARDI	4.00	3.00	N	N	5		19.11.1999
40	ACER PSEUDOPLATANUS	6.00	5.00	N	N	5		19.11.1999
41	ROBINIA PSEUDOACCACIA	20.00	8.00	N	N	5		19.11.1999
42	AESCLUSUS HIPPOCASTANUM	6.00	3.00	N	N	5		19.11.1999
43	ROBINIA PSEUDOACCACIA	26.00	8.00	N	N	5		19.11.1999
44	FRAXINUS AMERICANA	18.00	7.00	N	N	5		19.11.1999
45	FRAXINUS AMERICANA	4.00	3.00	N	N	5		19.11.1999
46	AESCLUSUS HIPPOCASTANUM	4.00	3.00	N	N	5		19.11.1999
47	ACER PLATANOIDES	6.00	5.00	N	N	5		19.11.1999
48	AESCLUSUS HIPPOCASTANUM	4.00	3.00	N	N	5		19.11.1999
49	FRAXINUS AMERICANA	2.00	1.00	N	N	1		19.11.1999
50	PRUNUS PISSARDI	8.00	4.00	N	N	5		19.11.1999
51	THUJA OCCIDENTALIS FASTIGIATA	4.00	2.00	N	N	5		19.11.1999
52	AESCLUSUS HIPPOCASTANUM	6.00	4.00	N	N	5		19.11.1999
53	ROBINIA PSEUDOACCACIA	24.00	9.00	N	N	5		19.11.1999
54	ROBINIA PSEUDOACCACIA	20.00	9.00	N	N	5		19.11.1999
55	ROBINIA PSEUDOACCACIA	22.00	10.00	N	N	5		19.11.1999
56	ROBINIA PSEUDOACCACIA	24.00	10.00	N	N	5		19.11.1999
57	AESCLUSUS HIPPOCASTANUM	6.00	4.00	N	N	5		19.11.1999

JUDEȚUL
LOCALITATEA
COD SIRUTA
COD POȘTAL

Timis
TIMISOARA
15524

Anexa-Teren Spațiu Verde 8/11

din STR. -

Secțiune plan 463:464
Nr. sec cadastral 1
Nr. cadastral 5-5
Nr. carte funciară 1-13766
Cod zona valorică A
Cod zona protejată n
Cod zona seismică E

Denumire Parc

Tip teren Zona verde

Echipare edilitară

A C E G T t

Date despre terenul spațiu verde

Nr.arb.	Specie	Diam. (cm)	Inalț. (m)	Tip arbor	Stare	Intreț.(1-5)	Risc	Data
58	AESCLUSUS HIPPOCASTANUM	6.00	3.00	N	N	5		19.11.1999
59	FRAXINUS AMERICANA	24.00	11.00	N	N	5		19.11.1999
60	FRAXINUS AMERICANA	20.00	8.00	N	N	5		19.11.1999
Nr.sub.	Supr.(mp)	Cat. fol.	Tip teren			Vegetație		Arbori(buc)
10	918.10	CP	parc-acces nelimitat					14
Nr.arb.	Specie	Diam. (cm)	Inalț. (m)	Tip arbor	Stare	Intreț.(1-5)	Risc	Data
1	CATALPA BIGNONIOIDES	22.00	12.00	N	N	5		19.11.1999
2	THUJA OCCIDENTALIS FASTIGIATA	6.00	5.00	N	N	5		19.11.1999
3	ACER NEGUNDO	24.00	8.00	N	N	5		19.11.1999
4	FRAXINUS AMERICANA	30.00	8.00	N	N	5		19.11.1999
5	ACER NEGUNDO	24.00	8.00	N	N	5		19.11.1999
6	PRUNUS PISSARDI	22.00	10.00	N	N	5		19.11.1999
7	FRAXINUS AMERICANA	34.00	11.00	N	N	5		19.11.1999
8	PRUNUS PISSARDI	8.00	4.00	N	N	5		19.11.1999
9	ACER NEGUNDO	44.00	10.00	N	N	5		19.11.1999
10	PINUS PONDEROSA	6.00	2.00	N	N	5		19.11.1999
11	PSEUDOTSUGA TAXIFOLIA	12.00	8.00	N	N	5		19.11.1999
12	PSEUDOTSUGA TAXIFOLIA	8.00	6.00	N	N	5		19.11.1999
13	POPULUS NIGRA V.ITALICA	60.00	22.00	N	N	5		19.11.1999
14	ROBINIA PSEUDOACCACIA	20.00	7.00	N	N	5		19.11.1999
Nr.sub.	Supr.(mp)	Cat. fol.	Tip teren			Vegetație		Arbori(buc)
11	1092.00	CP	parc-acces nelimitat					31
Nr.arb.	Specie	Diam. (cm)	Inalț. (m)	Tip arbor	Stare	Intreț.(1-5)	Risc	Data
1	POPULUS NIGRA V.ITALICA	54.00	29.00	N	N	5		19.11.1999
2	BETULA VERRUCOSA	22.00	10.00	N	N	4		19.11.1999
3	PINUS NIGRA	18.00	12.00	N	N	5		19.11.1999
4	TILIA ALBA	34.00	11.00	N	N	5		19.11.1999
5	POPULUS NIGRA V.ITALICA	44.00	29.00	N	N	5		19.11.1999
6	BETULA VERRUCOSA	26.00	13.00	N	N	5		19.11.1999
7	ACER PSEUDOPLATANUS	24.00	11.00	N	N	5		19.11.1999
8	PICEA ABIES	8.00	9.00	N	SL	2		19.11.1999
9	LARIX DECIDUA	24.00	13.00	N	N	4		19.11.1999
10	CATALPA BIGNONIOIDES	20.00	12.00	N	N	5		19.11.1999
11	MORUS ALBA	32.00	10.00	N	N	5		19.11.1999
12	POPULUS NIGRA V.ITALICA	28.00	20.00	N	N	5		19.11.1999
13	ACER PSEUDOPLATANUS	28.00	10.00	N	N	5		19.11.1999
14	PRUNUS CERASIFERA	16.00	8.00	N	N	5		19.11.1999
15	PSEUDOTSUGA TAXIFOLIA	24.00	12.00	N	N	5		19.11.1999
16	FORSYTHIA INTERMEDIA	2.00	1.00	N	N	5		19.11.1999
17	PINUS NIGRA	22.00	12.00	N	N	3		19.11.1999
18	ROBINIA PSEUDOACCACIA	2.00	2.00	N	N	1		19.11.1999
19	FRAXINUS AMERICANA	20.00	13.00	N	N	5		19.11.1999
20	POPULUS NIGRA V.ITALICA	46.00	29.00	N	N	5		19.11.1999
21	JUGLANS NIGRA	36.00	18.00	N	N	5		19.11.1999
22	POPULUS NIGRA V.ITALICA	48.00	29.00	N	N	5		19.11.1999
23	BETULA VERRUCOSA	22.00	14.00	N	N	5		19.11.1999
24	JUGLANS NIGRA	32.00	17.00	N	N	5		19.11.1999
25	TILIA ALBA	30.00	18.00	N	N	5		19.11.1999
26	POPULUS NIGRA V.ITALICA	48.00	29.00	N	N	5		19.11.1999
27	POPULUS NIGRA V.ITALICA	28.00	29.00	N	N	5		19.11.1999
28	POPULUS NIGRA V.ITALICA	60.00	29.00	N	N	5		19.11.1999
29	BETULA VERRUCOSA	24.00	15.00	N	N	5		19.11.1999
30	POPULUS NIGRA V.ITALICA	44.00	29.00	N	N	5		19.11.1999
31	POPULUS NIGRA V.ITALICA	46.00	29.00	N	N	5		19.11.1999
Nr.sub.	Supr.(mp)	Cat. fol.	Tip teren			Vegetație		Arbori(buc)
12	242.00	CP	parc-acces nelimitat					1
Nr.arb.	Specie	Diam. (cm)	Inalț. (m)	Tip arbor	Stare	Intreț.(1-5)	Risc	Data
1	LIGUSTRUM OVALIFOLIUM	2.00	1.00	N	N	5		19.11.1999
Nr.sub.	Supr.(mp)	Cat. fol.	Tip teren			Vegetație		Arbori(buc)
13	955.56	CP	parc-acces nelimitat					16
Nr.arb.	Specie	Diam. (cm)	Inalț. (m)	Tip arbor	Stare	Intreț.(1-5)	Risc	Data
1	FRAXINUS AMERICANA	30.00	11.00	N	N	5		19.11.1999
2	BETULA VERRUCOSA	22.00	11.00	N	N	4		19.11.1999
3	TILIA ALBA	42.00	16.00	N	N	5		19.11.1999
4	THUJA OCCIDENTALIS FASTIGIATA	8.00	5.00	N	N	5		19.11.1999
5	FRAXINUS AMERICANA	34.00	11.00	N	N	5		19.11.1999
6	ACER SACHARINUM	24.00	7.00	N	SL	4		19.11.1999
7	DIOSPYROS VIRGINIANA	20.00	11.00	N	N	5		19.11.1999
8	THUJA OCCIDENTALIS FASTIGIATA	6.00	5.00	N	N	5		19.11.1999
9	PINUS STROBUS	18.00	9.00	N	N	5		19.11.1999
10	PINUS STROBUS	8.00	5.00	N	N	5		19.11.1999
11	BETULA VERRUCOSA	30.00	13.00	N	N	4		19.11.1999

JUDEȚUL
LOCALITATEA
COD SIRUTA
COD POȘTAL

Timis
TIMISOARA
15524

Anexa-Teren Spațiu Verde 9/11

din STR. -

Secțiune plan 463:464
Nr. sec cadastral 1
Nr. cadastral 5-5
Nr. carte funciară 1-13766
Cod zona valorică A
Cod zona protejată n
Cod zona seismică E

Denumire Parc

Tip teren Zona verde

Echipare edilitară

A C E G T t

Date despre terenul spațiu verde

Nr.arb.	Specie	Diam. (cm)	Inalț. (m)	Tip arbor	Stare	Intreț.(1-5)	Risc	Data
12	BETULA VERRUCOSA	28.00	13.00	N	N	4		19.11.1999
13	QUERCUS ROBUR	56.00	19.00	N	N	5		19.11.1999
14	PRUNUS PADUS	22.00	8.00	N	N	5		19.11.1999
15	PRUNUS PADUS	20.00	8.00	N	N	5		19.11.1999
16	FRAXINUS AMERICANA	38.00	11.00	N	N	5		19.11.1999

Nr.sub.	Supr.(mp)	Cat. fol.	Tip teren	Vegetație	Arbori(buc)
14	1606.10	CP	parc-acces nelimitat		45

Nr.arb.	Specie	Diam. (cm)	Inalț. (m)	Tip arbor	Stare	Intreț.(1-5)	Risc	Data
1	ACER PSEUDOPLATANUS	20.00	13.00	N	N	5		19.11.1999
2	FRAXINUS AMERICANA	18.00	9.00	N	N	5		19.11.1999
3	ROBINIA PSEUDOACCACIA	2.00	1.00	N	N	1		19.11.1999
4	LONICERA FRAGRANTISSIMA	4.00	3.00	N	N	5		19.11.1999
5	TILIA CORDATA	34.00	15.00	N	N	5		19.11.1999
6	THUJA OCCIDENTALIS	14.00	8.00	N	N	5		19.11.1999
7	POPULUS NIGRA V.ITALICA	44.00	29.00	N	N	5		19.11.1999
8	POPULUS NIGRA V.ITALICA	26.00	21.00	N	SL	5		19.11.1999
9	POPULUS NIGRA V.ITALICA	38.00	28.00	N	N	5		19.11.1999
10	POPULUS NIGRA V.ITALICA	40.00	20.00	N	SL	5		19.11.1999
11	BETULA VERRUCOSA	22.00	12.00	N	N	5		19.11.1999
12	POPULUS NIGRA V.ITALICA	40.00	30.00	N	N	5		19.11.1999
13	DIOSPYROS VIRGINIANA	16.00	9.00	N	N	5		19.11.1999
14	POPULUS NIGRA V.ITALICA	38.00	28.00	N	N	5		19.11.1999
15	ACER SACHARINUM	26.00	9.00	N	N	5		19.11.1999
16	AESCLUSUS HIPPOCASTANUM	32.00	9.00	N	N	5		19.11.1999
17	POPULUS NIGRA V.ITALICA	44.00	29.00	N	N	5		19.11.1999
18	POPULUS NIGRA V.ITALICA	38.00	27.00	N	N	5		19.11.1999
19	THUJA ORIENTALIS	8.00	7.00	N	N	5		19.11.1999
20	LONICERA FRAGRANTISSIMA	4.00	3.00	N	N	5		19.11.1999
21	THUJA ORIENTALIS	8.00	5.00	N	N	5		19.11.1999
22	LARIX DECIDUA	22.00	13.00	N	N	5		19.11.1999
23	PINUS NIGRA	18.00	12.00	N	N	5		19.11.1999
24	TILIA ALBA	34.00	17.00	N	N	5		19.11.1999
25	TILIA ALBA	34.00	17.00	N	N	5		19.11.1999
26	CELTIS OCCIDENTALIS	34.00	13.00	N	N	5		19.11.1999
27	ACER PSEUDOPLATANUS	20.00	13.00	N	N	5		19.11.1999
28	CATALPA BIGNONIOIDES	24.00	11.00	N	N	5		19.11.1999
29	ACER PLATANOIDES	30.00	15.00	N	N	5		19.11.1999
30	THUJA ORIENTALIS	8.00	6.00	N	N	5		19.11.1999
31	SYMPHORICARPUS ALBUS	2.00	2.00	N	N	5		19.11.1999
32	PRUNUS CERASIFERA	16.00	5.00	N	N	5		19.11.1999
33	ACER PSEUDOPLATANUS	30.00	11.00	N	N	5		19.11.1999
34	THUJA ORIENTALIS	14.00	9.00	N	N	5		19.11.1999
35	LONICERA FRAGRANTISSIMA	2.00	2.00	N	N	5		19.11.1999
36	DIOSPYROS VIRGINIANA	16.00	8.00	N	N	5		19.11.1999
37	TILIA CORDATA	36.00	17.00	N	N	5		19.11.1999
38	PINUS NIGRA	18.00	11.00	N	N	5		19.11.1999
39	ROBINIA PSEUDOACCACIA	28.00	9.00	N	N	5		19.11.1999
40	BETULA VERRUCOSA	22.00	16.00	N	N	5		19.11.1999
41	POPULUS NIGRA V.ITALICA	30.00	23.00	N	N	5		19.11.1999
42	POPULUS NIGRA V.ITALICA	28.00	24.00	N	N	5		19.11.1999
43	POPULUS NIGRA V.ITALICA	20.00	11.00	N	N/A	3		19.11.1999
44	POPULUS NIGRA V.ITALICA	38.00	29.00	N	N	5		19.11.1999
45	TILIA ALBA	32.00	14.00	N	N	5		19.11.1999

Nr.sub.	Supr.(mp)	Cat. fol.	Tip teren	Vegetație	Arbori(buc)
15	571.97	CP	parc-acces nelimitat		14

Nr.arb.	Specie	Diam. (cm)	Inalț. (m)	Tip arbor	Stare	Intreț.(1-5)	Risc	Data
1	PTEROCARYA FRAXINIFOLIA	42.00	14.00	N	N	5		19.11.1999
2	TILIA CORDATA	26.00	13.00	N	N	5		19.11.1999
3	DIOSPYROS VIRGINIANA	20.00	12.00	N	N	5		19.11.1999
4	PRUNUS CERASIFERA	8.00	4.00	N	N	5		19.11.1999
5	TILIA ALBA	32.00	15.00	N	N	5		19.11.1999
6	PINUS NIGRA	20.00	10.00	N	N	5		19.11.1999
7	LONICERA FRAGRANTISSIMA	4.00	2.00	N	N	5		19.11.1999
8	FRAXINUS AMERICANA	28.00	12.00	N	N	5		19.11.1999
9	POPULUS NIGRA V.ITALICA	46.00	13.00	N	N	5		19.11.1999
10	PSEUDOTSUGA TAXIFOLIA	20.00	7.00	N	N	4		19.11.1999
11	PRUNUS CERASIFERA	8.00	4.00	N	N	5		19.11.1999
12	PRUNUS CERASIFERA	10.00	4.00	N	N	5		19.11.1999
13	BETULA VERRUCOSA	22.00	13.00	N	N	4		19.11.1999
14	ACER PSEUDOPLATANUS	22.00	10.00	N	N	5		19.11.1999

Nr.sub.	Supr.(mp)	Cat. fol.	Tip teren	Vegetație	Arbori(buc)
17	210.21	CP	parc-acces nelimitat		2

JUDETUL
LOCALITATEA
COD SIRUTA
COD POȘTAL

Timis
TIMISOARA
15524

Anexa-Teren Spațiu Verde 10/11

din STR. -

Secțiune plan 463:464
Nr. sec cadastral 1
Nr. cadastral 5-5
Nr. carte funciară 1-13766
Cod zona valorică A
Cod zona protejată n
Cod zona seismică E

Denumire Parc

Tip teren Zona verde

Echipeare edilitară

A C E G T t

Date despre terenul spațiu verde

Nr.arb.	Specie	Diam. (cm)	Inalț. (m)	Tip arbor	Stare	Intreț.(1-5)	Risc	Data
1	FRAXINUS AMERICANA	44.00	14.00	N	N	5		19.11.1999
2	FRAXINUS AMERICANA	28.00	11.00	N	N	5		19.11.1999
Nr.sub.	Supr.(mp)	Cat. fol.	Tip teren		Vegetație			Arbori(buc)
18	695.82	CP	parc-acces nelimitat					15
Nr.arb.	Specie	Diam. (cm)	Inalț. (m)	Tip arbor	Stare	Intreț.(1-5)	Risc	Data
1	MORUS ALBA	30.00	10.00	N	N	5		19.11.1999
2	ABIES CONCOLOR	14.00	5.00	N	N	5		19.11.1999
3	FRAXINUS AMERICANA	30.00	14.00	N	N	5		19.11.1999
4	THUJA OCCIDENTALIS FASTIGIATA	6.00	4.00	N	N	5		19.11.1999
5	ACER PSEUDOPLATANUS	18.00	8.00	N	N	5		19.11.1999
6	POPULUS NIGRA V.ITALICA	54.00	27.00	N	N	5		19.11.1999
7	BETULA VERRUCOSA	28.00	13.00	N	N	5		19.11.1999
8	FRAXINUS AMERICANA	32.00	15.00	N	N	5		19.11.1999
9	TILIA CORDATA	20.00	14.00	N	N	5		19.11.1999
10	LARIX DECIDUA	24.00	14.00	N	N	5		19.11.1999
11	ACER PSEUDOPLATANUS	22.00	10.00	N	N	5		19.11.1999
12	PINUS NIGRA	22.00	7.00	N	N	5		19.11.1999
13	PRUNUS CERASIFERA	8.00	6.00	N	N	5		19.11.1999
14	THUJA OCCIDENTALIS FASTIGIATA	6.00	3.00	N	N	5		19.11.1999
15	GINKGO BILOBA	16.00	9.00	N	N	5		19.11.1999
Nr.sub.	Supr.(mp)	Cat. fol.	Tip teren		Vegetație			Arbori(buc)
19	3237.90	CP	parc-acces nelimitat					56
Nr.arb.	Specie	Diam. (cm)	Inalț. (m)	Tip arbor	Stare	Intreț.(1-5)	Risc	Data
1	FRAXINUS AMERICANA	30.00	8.00	N	N	5		19.11.1999
2	FRAXINUS AMERICANA	34.00	16.00	N	N	5		19.11.1999
3	ROBINIA PSEUDOACCACIA	20.00	7.00	N	N	5		19.11.1999
4	TILIA ALBA	26.00	10.00	N	N	5		19.11.1999
5	TILIA ALBA	34.00	14.00	N	N	5		19.11.1999
6	CARPINUS BETULUS	14.00	9.00	N	N	5		19.11.1999
7	ROBINIA PSEUDOACCACIA	24.00	9.00	N	N	5		19.11.1999
8	FRAXINUS AMERICANA	24.00	12.00	N	N	5		19.11.1999
9	THUJA ORIENTALIS	12.00	9.00	N	N	5		19.11.1999
10	ROBINIA PSEUDOACCACIA	24.00	9.00	N	N	5		19.11.1999
11	CATALPA BIGNONIOIDES	24.00	12.00	N	N	5		19.11.1999
12	ACER PSEUDOPLATANUS	34.00	15.00	N	N	5		19.11.1999
13	JUGLANS REGIA	2.00	2.00	N	N	1		19.11.1999
14	TILIA ALBA	20.00	9.00	N	N	5		19.11.1999
15	PINUS PONDEROSA	24.00	11.00	N	N	5		19.11.1999
16	CATALPA BIGNONIOIDES	22.00	12.00	N	N	5		19.11.1999
17	CORYLUS COLURNA	22.00	14.00	N	N	5		19.11.1999
18	TILIA CORDATA	34.00	13.00	N	N	5		19.11.1999
19	ACER PSEUDOPLATANUS	30.00	13.00	N	N	5		19.11.1999
20	CORYLUS COLURNA	22.00	14.00	N	N	5		19.11.1999
21	AESCLUSUS HIPPOCASTANUM	34.00	12.00	N	N	5		19.11.1999
22	PINUS PONDEROSA	22.00	11.00	N	N	5		19.11.1999
23	PINUS PONDEROSA	20.00	7.00	N	N	5		19.11.1999
24	CATALPA BIGNONIOIDES	24.00	7.00	N	N	5		19.11.1999
25	PRUNUS PISSARDI	20.00	8.00	N	N	5		19.11.1999
26	TILIA ALBA	34.00	16.00	N	N	5		19.11.1999
27	ACER PSEUDOPLATANUS	18.00	8.00	N	N	5		19.11.1999
28	PRUNUS PISSARDI	26.00	8.00	N	N	5		19.11.1999
29	ACER PSEUDOPLATANUS	24.00	12.00	N	N	5		19.11.1999
30	TILIA CORDATA	34.00	12.00	N	N	5		19.11.1999
31	ACER SACHARINUM	30.00	7.00	N	N	5		19.11.1999
32	PRUNUS PISSARDI	20.00	7.00	N	N	5		19.11.1999
33	TILIA CORDATA	34.00	13.00	N	N	5		19.11.1999
34	ACER PSEUDOPLATANUS	24.00	9.00	N	N	5		19.11.1999
35	ACER PSEUDOPLATANUS	28.00	13.00	N	N	5		19.11.1999
36	PSEUDOTSUGA TAXIFOLIA	14.00	8.00	N	N	5		19.11.1999
37	PINUS NIGRA	22.00	10.00	N	N	5		19.11.1999
38	FRAXINUS AMERICANA	28.00	12.00	N	N	5		19.11.1999
39	PINUS NIGRA	22.00	7.00	N	SL	5		19.11.1999
40	BETULA VERRUCOSA	22.00	14.00	N	N	5		19.11.1999
41	CARPINUS BETULUS	12.00	10.00	N	N	5		19.11.1999
42	PINUS NIGRA	22.00	13.00	N	N	5		19.11.1999
43	ACER PSEUDOPLATANUS	24.00	12.00	N	N	5		19.11.1999
44	TILIA CORDATA	26.00	14.00	N	N	5		19.11.1999
45	CARPINUS BETULUS	10.00	7.00	N	N	5		19.11.1999
46	PINUS NIGRA	22.00	9.00	N	N	5		19.11.1999
47	ROBINIA PSEUDOACCACIA	22.00	8.00	N	N	5		19.11.1999
48	CATALPA BIGNONIOIDES	16.00	9.00	N	N	5		19.11.1999
49	ACER PSEUDOPLATANUS	34.00	15.00	N	N	5		19.11.1999

JUDEȚUL
LOCALITATEA
COD SIRUTA
COD POȘTAL

Timis
TIMISOARA
15524

Anexa-Teren Spațiu Verde 11/11

din STR. -

Secțiune plan 463:464
Nr. sec cadastral 1
Nr. cadastral 5-5
Nr. carte funciară 1-13766
Cod zona valorică A
Cod zona protejată n
Cod zona seismică E

Denumire Parc

Tip teren Zona verde

Echipare editură

A C E G T t

Date despre terenul spațiu verde

Nr.arb.	Specie	Diam. (cm)	Inalț. (m)	Tip arbor	Stare	Intreț.(1-5)	Risc	Data
50	ACER PSEUDOPLATANUS	24.00	12.00	N	N	5		19.11.1999
51	ACER PSEUDOPLATANUS	24.00	12.00	N	N	5		19.11.1999
52	PSEUDOTSUGA TAXIFOLIA	14.00	8.00	N	N	5		19.11.1999
53	TILIA CORDATA	22.00	13.00	N	N	5		19.11.1999
54	TILIA CORDATA	26.00	14.00	N	N	5		19.11.1999
55	JUGLANS NIGRA	22.00	8.00	N	N	5		19.11.1999
56	BETULA VERRUCOSA	32.00	12.00	N	N	4		19.11.1999

Nr.sub.	Supr.(mp)	Cat. fol.	Tip teren	Vegetație	Arbori(buc)
20	2743.26	CP	parc-acces nelimitat		52

Nr.arb.	Specie	Diam. (cm)	Inalț. (m)	Tip arbor	Stare	Intreț.(1-5)	Risc	Data
1	LONICERA FRAGRANTISSIMA	4.00	2.00	N	N	5		19.11.1999
2	TILIA CORDATA	28.00	11.00	N	N	5		19.11.1999
3	ULMUS MINOR	16.00	5.00	N	N	5		19.11.1999
4	CATALPA BIGNONIOIDES	18.00	6.00	N	N	5		19.11.1999
5	ULMUS MINOR	20.00	9.00	N	N	5		19.11.1999
6	FRAXINUS AMERICANA	22.00	8.00	N	N	4		19.11.1999
7	CARPINUS BETULUS	18.00	8.00	N	N	5		19.11.1999
8	TILIA CORDATA	22.00	15.00	N	N	5		19.11.1999
9	TILIA CORDATA	34.00	16.00	N	N	5		19.11.1999
10	ROBINIA PSEUDOACCACIA	24.00	8.00	N	N	5		19.11.1999
11	CATALPA BIGNONIOIDES	26.00	11.00	N	N	5		19.11.1999
12	PINUS NIGRA	22.00	9.00	N	N	5		19.11.1999
13	ROBINIA PSEUDOACCACIA	24.00	10.00	N	N	5		19.11.1999
14	PINUS NIGRA	18.00	9.00	N	N	5		19.11.1999
15	BETULA VERRUCOSA	22.00	11.00	N	N	5		19.11.1999
16	CATALPA BIGNONIOIDES	18.00	10.00	N	N	5		19.11.1999
17	CORYLUS COLURNA	16.00	9.00	N	N	5		19.11.1999
18	PINUS STROBUS	22.00	6.00	N	SL	2		19.11.1999
19	THUJA ORIENTALIS	8.00	8.00	N	N	5		19.11.1999
20	BETULA VERRUCOSA	22.00	14.00	N	N	5		19.11.1999
21	LONICERA FRAGRANTISSIMA	4.00	2.00	N	N	5		19.11.1999
22	TILIA ALBA	24.00	13.00	N	N	5		19.11.1999
23	JUGLANS REGIA	28.00	14.00	N	N	5		19.11.1999
24	ULMUS MINOR	64.00	15.00	N	SL	4		19.11.1999
25	CATALPA BIGNONIOIDES	28.00	12.00	N	N	5		19.11.1999
26	ACER PSEUDOPLATANUS	24.00	8.00	N	N	5		19.11.1999
27	TILIA CORDATA	22.00	7.00	N	N	5		19.11.1999
28	FRAXINUS AMERICANA	38.00	13.00	N	N	5		19.11.1999
29	AESCLUSUS HIPPOCASTANUM	28.00	12.00	N	N	5		19.11.1999
30	PINUS NIGRA	14.00	6.00	N	N	5		19.11.1999
31	ULMUS MINOR	34.00	15.00	N	N	5		19.11.1999
32	LONICERA FRAGRANTISSIMA	4.00	3.00	N	N	5		19.11.1999
33	QUERCUS ROBUR	38.00	15.00	N	N	5		19.11.1999
34	BETULA VERRUCOSA	18.00	11.00	N	N	5		19.11.1999
35	BETULA VERRUCOSA	20.00	12.00	N	N	5		19.11.1999
36	PICEA ABIES	20.00	12.00	N	N	5		19.11.1999
37	THUJA ORIENTALIS	8.00	6.00	N	N	5		19.11.1999
38	PRUNUS PISSARDI	22.00	9.00	N	N	5		19.11.1999
39	PRUNUS CERASIFERA	8.00	5.00	N	N	5		19.11.1999
40	FRAXINUS AMERICANA	22.00	8.00	N	N	5		19.11.1999
41	TILIA CORDATA	34.00	10.00	N	N	5		19.11.1999
42	TILIA CORDATA	32.00	11.00	N	N	5		19.11.1999
43	TILIA CORDATA	30.00	10.00	N	N	5		19.11.1999
44	TILIA CORDATA	30.00	8.00	N	N	5		19.11.1999
45	TILIA ALBA	42.00	15.00	N	N	5		19.11.1999
46	ACER SACHARINUM	28.00	9.00	N	N	5		19.11.1999
47	CATALPA BIGNONIOIDES	18.00	8.00	N	N	5		19.11.1999
48	FRAXINUS AMERICANA	32.00	9.00	N	N	5		19.11.1999
49	FRAXINUS AMERICANA	26.00	13.00	N	N	5		19.11.1999
50	TILIA CORDATA	32.00	13.00	N	N	5		19.11.1999
51	PINUS STROBUS	20.00	6.00	N	N	5		19.11.1999
52	ACER SACHARINUM	18.00	6.00	N	SL	5		19.11.1999

FIȘA SPAȚIULUI VERDE

din BUL. ION C. BRATIANU

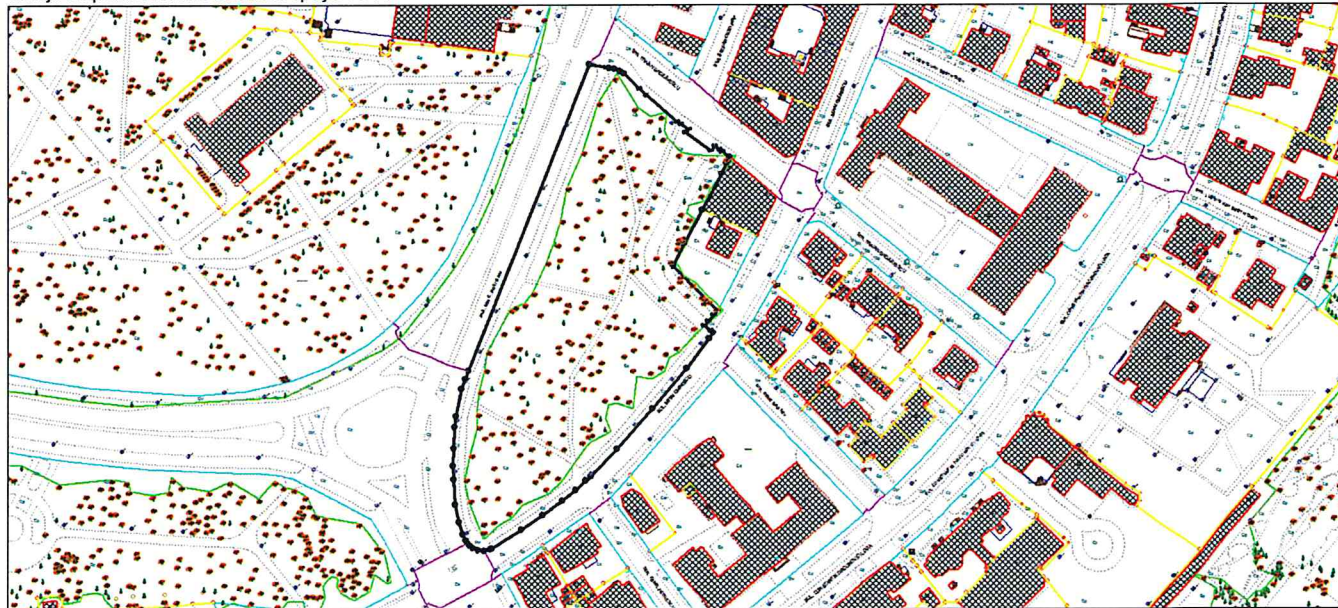
Denumire Stație trolibus

Tip teren Teren necladit

Echipare edilitară

A C E G T t

Schița amplasamentului terenului spațiu verde



Date despre terenul spațiu verde

Nr.sub.	Supr.(mp)	Cat. fol.	Tip teren				Vegetație				Arbori(buc)
			parc-acces nelimitat				Stare	Intreț.(1-5)	Risc	Data	
1	1606.06	CP	parc-acces nelimitat								26
Nr.arb.	Specie		Diam. (cm)	Inalț. (m)	Tip arbor	Stare	Intreț.(1-5)	Risc	Data		
1	ACER PLATANOIDES		36.00	14.00	N	N	5		19.11.1999		
2	ROBINIA PSEUDOACCACIA		20.00	9.00	N	N	5		19.11.1999		
3	FRAXINUS AMERICANA		18.00	6.00	N	N	5		19.11.1999		
4	ACER PLATANOIDES		18.00	7.00	N	N	5		19.11.1999		
5	ACER PSEUDOPLATANUS		36.00	12.00	N	N	5		19.11.1999		
6	FRAXINUS AMERICANA		16.00	5.00	N	N	5		19.11.1999		
7	ACER PLATANOIDES		44.00	15.00	N	N	5		19.11.1999		
8	ROBINIA PSEUDOACCACIA		12.00	6.00	N	N	5		19.11.1999		
9	ACER PLATANOIDES		32.00	8.00	N	N	5		19.11.1999		
10	FRAXINUS AMERICANA		24.00	8.00	N	N	5		19.11.1999		
11	ROBINIA PSEUDOACCACIA		26.00	15.00	N	N	5		19.11.1999		
12	TILIA ALBA		34.00	14.00	N	N	5		19.11.1999		
13	FRAXINUS AMERICANA		16.00	6.00	N	N	5		19.11.1999		
14	FRAXINUS EXCELSIOR		18.00	8.00	N	N	5		19.11.1999		
15	FRAXINUS AMERICANA		22.00	9.00	N	N	5		19.11.1999		
16	ROBINIA PSEUDOACCACIA		16.00	13.00	N	N	5		19.11.1999		
17	ROBINIA PSEUDOACCACIA		16.00	13.00	N	N	5		19.11.1999		
Suprafața totală (mp)			14299.65	din care spațiu verde (mp)		11304.00	Nr. total arbori (buc)		215		

Date despre clădiri și anexe

Corp	Supr. constr.	Supr. desf.	Destinație	Foloșință	Nr. nivele	Nr. subsol	Structura	Fun-dație	Pereți	Acop./ Invelit.	Încăl-zire	Dotări edilitare	Stare cons.	Anul const.	Tip capac.	Nr. familii	Nr. pers.

Situația juridică a terenurilor și construcțiilor

Entități	Tip pro.	Mod adm.	Tip rel.	Excl. (%)	Indiv. (%)	Nr. cam.	Nume persoana	Tip per.	Domiciliul
Teren	-	A	P	100.00			PRIMARIA MUNICIPIULUI TIMISOARA	J	BUL. CONSTANTIN DIACONOVICI LOGA Nr:1, TIMISOARA

Anexa-Teren Spațiu Verde 1/4

din BUL. ION C. BRATIANU

Denumire **Statie trolibus**

Tip teren **Teren necladit**

Echipare edilitară

A C E G T t

Date despre terenul spațiu verde

Nr.arb.	Specie	Diam. (cm)	Inalț. (m)	Tip arbor	Stare	Intreț.(1-5)	Risc	Data
18	CATALPA BIGNONIOIDES	36.00	8.00	N	N	5		19.11.1999
19	CATALPA BIGNONIOIDES	10.00	4.00	N	N/A	3		19.11.1999
20	PRUNUS CERASIFERA	16.00	6.00	N	N	4		19.11.1999
21	FRAXINUS AMERICANA	2.00	1.00	N	N	5		19.11.1999
22	AESULUS HIPPOCASTANUM	44.00	10.00	N	N	5		19.11.1999
23	TILIA ALBA	30.00	14.00	N	N	5		19.11.1999
24	FRAXINUS AMERICANA	36.00	13.00	N	N	5		19.11.1999
28	FRAXINUS EXCELSIOR	38.00	9.00	N	N	5		19.11.1999
30	ROBINIA PSEUDOACCACIA	16.00	13.00	N	N	5		19.11.1999

Nr.sub.	Supr.(mp)	Cat. fol.	Tip teren	Vegetație	Arbori(buc)
8	2414.25	CP	parc-acces nelimitat		40

Nr.arb.	Specie	Diam. (cm)	Inalț. (m)	Tip arbor	Stare	Intreț.(1-5)	Risc	Data
1	ACER PSEUDOPLATANUS	34.00	13.00	N	N	5		19.11.1999
2	ACER PSEUDOPLATANUS	28.00	9.00	N	N	5		19.11.1999
3	ACER PSEUDOPLATANUS	34.00	13.00	N	N	5		19.11.1999
4	ACER PSEUDOPLATANUS	30.00	12.00	N	N	5		19.11.1999
5	ACER PSEUDOPLATANUS	38.00	13.00	N	N	5		19.11.1999
6	FRAXINUS AMERICANA	34.00	13.00	N	N	5		19.11.1999
7	ACER PSEUDOPLATANUS	32.00	9.00	N	N	4		19.11.1999
8	ACER PSEUDOPLATANUS	18.00	7.00	N	N	5		19.11.1999
9	ACER PSEUDOPLATANUS	24.00	7.00	N	N	5		19.11.1999
10	LARIX DECIDUA	22.00	6.00	N	N	5		19.11.1999
11	THUJA ORIENTALIS	10.00	7.00	N	N	5		19.11.1999
12	THUJA ORIENTALIS	6.00	4.00	N	N	5		19.11.1999
13	ACER PSEUDOPLATANUS	30.00	8.00	N	N	5		19.11.1999
14	SPIRAEA VANHOUTTEI	2.00	1.00	N	N	5		19.11.1999
15	THUJA OCCIDENTALIS FASTIGIATA	14.00	5.00	N	SL	4		19.11.1999
16	THUJA OCCIDENTALIS FASTIGIATA	12.00	3.00	N	SL	4		19.11.1999
17	FRAXINUS AMERICANA	40.00	11.00	N	N	5		19.11.1999
18	BETULA VERRUCOSA	14.00	8.00	N	N	5		19.11.1999
19	BETULA VERRUCOSA	22.00	9.00	N	N	5		19.11.1999
20	THUJA ORIENTALIS	24.00	9.00	N	N	5		19.11.1999
21	PRUNUS JAPONICA	16.00	6.00	N	N	5		19.11.1999
22	ZELKOWA CARPINIFOLIA	44.00	13.00	N	N	5		19.11.1999
23	SPIRAEA VANHOUTTEI	2.00	1.00	N	N	5		19.11.1999
24	ACER PSEUDOPLATANUS	36.00	13.00	N	N	5		19.11.1999
25	ACER PSEUDOPLATANUS	44.00	11.00	N	N	5		19.11.1999
26	ACER PLATANOIDES	26.00	9.00	N	N	5		19.11.1999
27	ACER PSEUDOPLATANUS	12.00	10.00	N	N	5		19.11.1999
28	FRAXINUS AMERICANA	34.00	9.00	N	N	5		19.11.1999
29	SPIRAEA VANHOUTTEI	2.00	1.00	N	N	5		19.11.1999
30	ACER PSEUDOPLATANUS	20.00	10.00	N	N	5		19.11.1999
31	FRAXINUS AMERICANA	24.00	7.00	N	N	5		19.11.1999
32	ACER PSEUDOPLATANUS	38.00	9.00	N	N	5		19.11.1999
33	SPIRAEA VANHOUTTEI	2.00	1.00	N	N	5		19.11.1999
34	SPIRAEA VANHOUTTEI	2.00	1.00	N	N	5		19.11.1999
35	ACER PSEUDOPLATANUS	34.00	13.00	N	N	5		19.11.1999
36	ACER PSEUDOPLATANUS	34.00	14.00	N	N	5		19.11.1999
37	PRUNUS PISSARDI	30.00	6.00	N	N	1		19.11.1999
38	ACER PSEUDOPLATANUS	30.00	13.00	N	N	5		19.11.1999
39	ACER PSEUDOPLATANUS	20.00	10.00	N	N	5		19.11.1999
40	SPIRAEA VANHOUTTEI	2.00	1.00	N	N	5		19.11.1999

Nr.sub.	Supr.(mp)	Cat. fol.	Tip teren	Vegetație	Arbori(buc)
9	850.75	CP	parc-acces nelimitat		15

Nr.arb.	Specie	Diam. (cm)	Inalț. (m)	Tip arbor	Stare	Intreț.(1-5)	Risc	Data
1	PICEA ABIES	18.00	9.00	N	N	5		19.11.1999
2	PICEA ABIES	8.00	9.00	N	SL	5		19.11.1999
3	BETULA VERRUCOSA	20.00	9.00	N	N	5		19.11.1999
4	ACER PSEUDOPLATANUS	34.00	11.00	N	N	5		19.11.1999
5	ACER PSEUDOPLATANUS	32.00	11.00	N	N	5		19.11.1999
6	KOELROEUTERIA PANICULATA	38.00	16.00	N	N	5		19.11.1999
7	QUERCUS BOREALIS	16.00	6.00	N	SL	4		19.11.1999
8	ACER PSEUDOPLATANUS	36.00	10.00	N	N	5		19.11.1999
9	ACER PSEUDOPLATANUS	32.00	14.00	N	N	5		19.11.1999
10	ACER PLATANOIDES	28.00	14.00	N	N	5		19.11.1999
11	ACER PSEUDOPLATANUS	36.00	13.00	N	N	5		19.11.1999
12	ACER PSEUDOPLATANUS	36.00	13.00	N	N	5		19.11.1999
13	BETULA VERRUCOSA	18.00	6.00	N	N	5		19.11.1999
14	ACER PLATANOIDES	24.00	7.00	N	N	5		19.11.1999
15	ACER PLATANOIDES	24.00	6.00	N	SL	2		19.11.1999

Nr.sub.	Supr.(mp)	Cat. fol.	Tip teren	Vegetație	Arbori(buc)
10	371.21	CP	parc-acces nelimitat		11

Anexa-Teren Spațiu Verde 2/4

din BUL. ION C. BRATIANU

Denumire Statie trolibus

Tip teren Teren necladit

Echipare edilitară

A C E G T t

Date despre terenul spațiu verde

Nr.arb.	Specie	Diam. (cm)	Inalț. (m)	Tip arbor	Stare	Intreț.(1-5)	Risc	Data
1	JUNIPERUS VIRGINIANA	12.00	7.00	N	N	5		19.11.1999
2	ACER PSEUDOPLATANUS	32.00	10.00	N	N	5		19.11.1999
3	ACER PSEUDOPLATANUS	30.00	10.00	N	N	5		19.11.1999
4	ACER PLATANOIDES	34.00	14.00	N	N	5		19.11.1999
5	ACER PSEUDOPLATANUS	30.00	12.00	N	N	5		19.11.1999
6	ACER PSEUDOPLATANUS	34.00	13.00	N	N	5		19.11.1999
7	ACER PSEUDOPLATANUS	42.00	14.00	N	N	5		19.11.1999
8	JUNIPERUS VIRGINIANA	10.00	6.00	N	N	5		19.11.1999
9	PRUNUS PISSARDI	20.00	8.00	N	N	5		19.11.1999
10	ACER PSEUDOPLATANUS	32.00	13.00	N	N	5		19.11.1999
11	ACER PSEUDOPLATANUS	32.00	12.00	N	N	5		19.11.1999
Nr.sub.	Supr.(mp)	Cat. fol.	Tip teren			Vegetație		Arbori(buc)
11	64.80	CP	parc-acces nelimitat					7
Nr.arb.	Specie	Diam. (cm)	Inalț. (m)	Tip arbor	Stare	Intreț.(1-5)	Risc	Data
1	ROBINIA PSEUDOACCACIA	42.00	14.00	N	N	5		19.11.1999
2	ROBINIA PSEUDOACCACIA	24.00	13.00	N	N	5		19.11.1999
3	ROBINIA PSEUDOACCACIA	24.00	10.00	N	N	5		19.11.1999
4	ROBINIA PSEUDOACCACIA	30.00	12.00	N	N	5		19.11.1999
5	ROBINIA PSEUDOACCACIA	14.00	8.00	N	N	5		19.11.1999
6	ROBINIA PSEUDOACCACIA	28.00	9.00	N	N	5		19.11.1999
7	ROBINIA PSEUDOACCACIA	22.00	10.00	N	N	5		19.11.1999
Nr.sub.	Supr.(mp)	Cat. fol.	Tip teren			Vegetație		Arbori(buc)
13	300.77	CP	parc-acces nelimitat					3
Nr.arb.	Specie	Diam. (cm)	Inalț. (m)	Tip arbor	Stare	Intreț.(1-5)	Risc	Data
1	SYRINGA VULGARIS	6.00	3.00	N	N	5		19.11.1999
2	ACER PLATANOIDES	18.00	3.00	N	N	5		19.11.1999
3	QUERCUS BOREALIS	18.00	7.00	N	N	5		19.11.1999
Nr.sub.	Supr.(mp)	Cat. fol.	Tip teren			Vegetație		Arbori(buc)
14	484.82	CPC	parc-acces nelimitat					2
Nr.arb.	Specie	Diam. (cm)	Inalț. (m)	Tip arbor	Stare	Intreț.(1-5)	Risc	Data
1	ACER PLATANOIDES	20.00	11.00	N	N	5		19.11.1999
2	ACER PSEUDOPLATANUS	34.00	13.00	N	N	5		19.11.1999
Nr.sub.	Supr.(mp)	Cat. fol.	Tip teren			Vegetație		Arbori(buc)
15	2089.73	CP	parc-acces nelimitat					38
Nr.arb.	Specie	Diam. (cm)	Inalț. (m)	Tip arbor	Stare	Intreț.(1-5)	Risc	Data
1	ACER PSEUDOPLATANUS	10.00	9.00	N	N	5		19.11.1999
2	CELTIS OCCIDENTALIS	20.00	13.00	N	N	5		19.11.1999
3	ACER PSEUDOPLATANUS	34.00	13.00	N	N	5		19.11.1999
4	ACER PSEUDOPLATANUS	16.00	9.00	N	N	5		19.11.1999
5	ACER PSEUDOPLATANUS	44.00	15.00	N	N	5		19.11.1999
6	ACER PSEUDOPLATANUS	32.00	13.00	N	N	5		19.11.1999
7	ACER PSEUDOPLATANUS	32.00	14.00	N	N	5		19.11.1999
8	CATALPA BIGNONIOIDES	24.00	8.00	N	N	5		19.11.1999
9	ACER PSEUDOPLATANUS	16.00	9.00	N	N	5		19.11.1999
10	PRUNUS PISSARDI	20.00	8.00	N	N	5		19.11.1999
11	FRAXINUS AMERICANA	18.00	5.00	N	N	5		19.11.1999
12	ACER PSEUDOPLATANUS	34.00	14.00	N	N	5		19.11.1999
13	FRAXINUS AMERICANA	32.00	12.00	N	N	5		19.11.1999
14	ACER PLATANOIDES	18.00	7.00	N	N	5		19.11.1999
15	FRAXINUS AMERICANA	10.00	8.00	N	N	5		19.11.1999
16	ACER NEGUNDO	26.00	10.00	N	N	5		19.11.1999
17	QUERCUS ROBUR	60.00	20.00	N	N	5		19.11.1999
18	PICEA ABIES	22.00	13.00	N	N	5		19.11.1999
19	FRAXINUS AMERICANA	20.00	12.00	N	N	5		19.11.1999
20	POPULUS EURAMERICANA	60.00	13.00	N	N	5		19.11.1999
21	ACER PSEUDOPLATANUS	16.00	8.00	N	N	5		19.11.1999
22	ACER PSEUDOPLATANUS	24.00	12.00	N	N	5		19.11.1999
23	ACER PSEUDOPLATANUS	16.00	11.00	N	N	5		19.11.1999
24	ACER PSEUDOPLATANUS	16.00	2.00	N	N	5		19.11.1999
25	PICEA ABIES	18.00	14.00	N	N	5		19.11.1999
26	PINUS STROBUS	24.00	12.00	N	N	5		19.11.1999
27	ROBINIA PSEUDOACCACIA	36.00	12.00	N	N	5		19.11.1999
28	JUNIPERUS VIRGINIANA	32.00	11.00	N	N	5		19.11.1999
29	TILIA CORDATA	30.00	17.00	N	N	5		19.11.1999
30	TILIA CORDATA	34.00	16.00	N	N	5		19.11.1999
31	ROBINIA PSEUDOACCACIA	42.00	12.00	N	N	5		19.11.1999
32	ACER PSEUDOPLATANUS	24.00	12.00	N	N	5		19.11.1999
33	ACER PSEUDOPLATANUS	28.00	14.00	N	N	5		19.11.1999
34	ACER PSEUDOPLATANUS	16.00	13.00	N	N	5		19.11.1999
35	ACER PSEUDOPLATANUS	22.00	14.00	N	N	5		19.11.1999
36	ACER PSEUDOPLATANUS	18.00	14.00	N	N	5		19.11.1999
37	ACER PSEUDOPLATANUS	32.00	13.00	N	N	5		19.11.1999

Anexa-Teren Spațiu Verde 3/4

din BUL. ION C. BRATIANU

Denumire **Statie trolibus**

Tip teren **Teren necladit**

Echipare edilitară

A C E G T t

Date despre terenul spațiu verde

Nr.arb.	Specie			Diam. (cm)	Inalț. (m)	Tip arbor	Stare	Intreț.(1-5)	Risc	Data
38	PINUS STROBUS			26.00	16.00	N	N	5		19.11.1999
Nr.sub.	Supr.(mp)	Cat. fol.	Tip teren			Vegetație			Arbori(buc)	
16	2545.18	CP	parc-acces nelimitat						54	
Nr.arb.	Specie			Diam. (cm)	Inalț. (m)	Tip arbor	Stare	Intreț.(1-5)	Risc	Data
1	ACER PSEUDOPLATANUS			32.00	14.00	N	N	5		19.11.1999
2	ACER PLATANOIDES			24.00	9.00	N	N	5		19.11.1999
3	TILIA ALBA			22.00	9.00	N	N	5		19.11.1999
4	BETULA VERRUCOSA			18.00	6.00	N	N	5		19.11.1999
5	ACER PSEUDOPLATANUS			32.00	14.00	N	N	5		19.11.1999
6	ACER PSEUDOPLATANUS			36.00	15.00	N	N	5		19.11.1999
7	ACER PLATANOIDES			46.00	10.00	N	N	5		19.11.1999
8	FRAXINUS AMERICANA			24.00	10.00	N	N	4		19.11.1999
9	TILIA ALBA			28.00	14.00	N	N	5		19.11.1999
10	TILIA ALBA			20.00	6.00	N	N	5		19.11.1999
11	AESCULUS HIPPOCASTANUM			36.00	8.00	N	N	5		19.11.1999
12	ACER PSEUDOPLATANUS			32.00	11.00	N	N	5		19.11.1999
13	PINUS SYLVESTRIS			18.00	4.00	N	N	5		19.11.1999
14	AESCULUS HIPPOCASTANUM			30.00	12.00	N	N	5		19.11.1999
15	PINUS SYLVESTRIS			14.00	5.00	N	SL	5		19.11.1999
16	PICEA ABIES			8.00	6.00	N	SL	5		19.11.1999
17	ROBINIA PSEUDOACCACIA			14.00	7.00	N	N	5		19.11.1999
18	AESCULUS HIPPOCASTANUM			34.00	11.00	N	N	5		19.11.1999
19	ACER PSEUDOPLATANUS			44.00	14.00	N	N	5		19.11.1999
20	ACER PSEUDOPLATANUS			36.00	14.00	N	N	5		19.11.1999
21	TILIA ALBA			36.00	15.00	N	N	5		19.11.1999
22	FRAXINUS AMERICANA			22.00	10.00	N	N	5		19.11.1999
23	ACER PSEUDOPLATANUS			24.00	13.00	N	N	5		19.11.1999
24	TILIA ALBA			36.00	14.00	N	N	5		19.11.1999
25	ACER PSEUDOPLATANUS			38.00	13.00	N	N	5		19.11.1999
26	ACER PSEUDOPLATANUS			34.00	14.00	N	N	5		19.11.1999
27	ACER PSEUDOPLATANUS			28.00	13.00	N	N	5		19.11.1999
28	ACER PSEUDOPLATANUS			30.00	14.00	N	N	5		19.11.1999
29	ACER PSEUDOPLATANUS			32.00	12.00	N	N	5		19.11.1999
30	SOPHORA JAPONICA			48.00	11.00	N	N	5		19.11.1999
31	ACER PSEUDOPLATANUS			36.00	14.00	N	N	5		19.11.1999
32	FRAXINUS AMERICANA			14.00	7.00	N	N	5		19.11.1999
33	ROBINIA PSEUDOACCACIA			16.00	9.00	N	N	5		19.11.1999
34	PINUS SYLVESTRIS			20.00	9.00	N	N	5		19.11.1999
35	AESCULUS HIPPOCASTANUM			38.00	11.00	N	N	5		19.11.1999
36	LARIX DECIDUA			24.00	9.00	N	N	5		19.11.1999
37	SPIRAEA VANHOUTTEI			2.00	2.00	N	N	5		19.11.1999
38	SPIRAEA VANHOUTTEI			2.00	2.00	N	N	5		19.11.1999
39	SPIRAEA VANHOUTTEI			2.00	2.00	N	N	5		19.11.1999
40	ACER PSEUDOPLATANUS			16.00	9.00	N	N	5		19.11.1999
41	GLEDITSIA TRIACANTHOS			28.00	13.00	N	N	5		19.11.1999
42	ACER PSEUDOPLATANUS			16.00	5.00	N	N	5		19.11.1999
43	GLEDITSIA TRIACANTHOS			28.00	13.00	N	N	5		19.11.1999
44	ACER PSEUDOPLATANUS			8.00	8.00	N	N	5		19.11.1999
45	PICEA ABIES			10.00	7.00	N	N	5		19.11.1999
46	ACER PSEUDOPLATANUS			36.00	13.00	N	N	5		19.11.1999
47	ACER PSEUDOPLATANUS			32.00	13.00	N	N	5		19.11.1999
48	ACER PSEUDOPLATANUS			26.00	12.00	N	N	5		19.11.1999
49	GLEDITSIA TRIACANTHOS			26.00	11.00	N	N	5		19.11.1999
50	ACER PLATANOIDES			2.00	2.00	N	N	5		19.11.1999
51	THUJA ORIENTALIS			16.00	7.00	N	N	5		19.11.1999
52	FRAXINUS EXCELSIOR			48.00	16.00	N	N	5		19.11.1999
53	AESCULUS HIPPOCASTANUM			32.00	9.00	N	N	5		19.11.1999
54	SPIRAEA VANHOUTTEI			2.00	1.00	N	N	5		19.11.1999
Nr.sub.	Supr.(mp)	Cat. fol.	Tip teren			Vegetație			Arbori(buc)	
17	322.21	CP	parc-acces nelimitat						7	
Nr.arb.	Specie			Diam. (cm)	Inalț. (m)	Tip arbor	Stare	Intreț.(1-5)	Risc	Data
1	PRUNUS CERASIFERA			20.00	7.00	N	N	5		19.11.1999
2	PINUS SYLVESTRIS			18.00	6.00	N	N	4		19.11.1999
3	ROBINIA PSEUDOACCACIA			6.00	5.00	N	N	5		19.11.1999
4	BETULA VERRUCOSA			20.00	9.00	N	N	5		19.11.1999
5	PICEA ABIES			10.00	8.00	N	N	5		19.11.1999
6	ROBINIA PSEUDOACCACIA			20.00	9.00	N	N	5		19.11.1999
7	BETULA VERRUCOSA			20.00	6.00	N	SL	4		19.11.1999
Nr.sub.	Supr.(mp)	Cat. fol.	Tip teren			Vegetație			Arbori(buc)	
18	254.23	CPC	parc-acces nelimitat						12	
Nr.arb.	Specie			Diam. (cm)	Inalț. (m)	Tip arbor	Stare	Intreț.(1-5)	Risc	Data
1	ACER PSEUDOPLATANUS			18.00	8.00	N	N	5		19.11.1999

JUDEȚUL
LOCALITATEA
COD SIRUTA
COD POȘTAL

Timis
TIMISOARA
15524

Anexa-Teren Spațiu Verde 4/4

din BUL. ION C. BRATIANU

Secțiune plan 464:499
Nr. sec cadastral 1
Nr. cadastral 85-1
Nr. carte funciară 1-173
Cod zona valorică A
Cod zona protejată n
Cod zona seismică E

Denumire **Statie trolibus**

Tip teren **Teren necladit**

Echipare edilitară

A	<input type="checkbox"/>	C	<input type="checkbox"/>	E	<input type="checkbox"/>	G	<input type="checkbox"/>	T	<input type="checkbox"/>	t	<input type="checkbox"/>
---	--------------------------	---	--------------------------	---	--------------------------	---	--------------------------	---	--------------------------	---	--------------------------

Date despre terenul spațiu verde

Nr.arb.	Specie	Diam. (cm)	Inalț. (m)	Tip arbor	Stare	Intreț.(1-5)	Risc	Data
2	LARIX DECIDUA	10.00	7.00	N	N	5		19.11.1999
3	ACER PSEUDOPLATANUS	20.00	9.00	N	N	5		19.11.1999
4	SYRINGA VULGARIS	4.00	2.00	N	N	5		19.11.1999
5	ACER PSEUDOPLATANUS	18.00	7.00	N	N	5		19.11.1999
6	ACER PSEUDOPLATANUS	20.00	9.00	N	N	5		19.11.1999
7	ACER PSEUDOPLATANUS	12.00	6.00	N	N	5		19.11.1999
8	ACER PSEUDOPLATANUS	6.00	4.00	N	N	5		19.11.1999
9	PINUS SYLVESTRIS	20.00	9.00	N	N	5		19.11.1999
10	PRUNUS CERASIFERA	24.00	8.00	N	N	5		19.11.1999
11	PRUNUS CERASIFERA	24.00	7.00	N	N	5		19.11.1999
12	JUGLANS REGIA	20.00	9.00	N	N	5		19.11.1999

JUDEȚUL Timis
 LOCALITATEA TIMISOARA
 COD SIRUTA 15524
 COD POȘTAL

Anexa-Teren Spațiu Verde 1/6

din P-TA. IANCU HUNIADÉ

Secțiune plan 463:498
 Nr. sec cadastral 1
 Nr. cadastral 96-2
 Nr. carte funciară 0
 Cod zona valorică A
 Cod zona protejată n
 Cod zona seismică E

Denumire Tip teren Teren cu cladire Echipare editată A C E G T t

Date despre terenul spațiu verde

Nr.arb.	Specie	Diam. (cm)	Inalț. (m)	Tip arbor	Stare	Intreț.(1-5)	Risc	Data
12	ACER NEGUNDO	36.00	13.00	N	N	5		19.11.1999
13	PRUNUS CERASIFERA	6.00	6.00	N	N	5		19.11.1999
14	ACER PLATANOIDES	40.00	13.00	N	N	5		19.11.1999
15	JUNIPERUS CHINENSIS	4.00	1.00	N	N	5		19.11.1999
16	JUNIPERUS CHINENSIS	2.00	1.00	N	N	5		19.11.1999
17	CATALPA BIGNONIOIDES	36.00	9.00	N	N	5		19.11.1999
18	TILIA ALBA	38.00	13.00	N	N	5		19.11.1999
19	FRAXINUS AMERICANA	44.00	6.00	N	N	5		19.11.1999
20	PRUNUS PADUS	34.00	12.00	N	N	5		19.11.1999
21	CATALPA BIGNONIOIDES	26.00	9.00	N	N	5		19.11.1999
22	ACER NEGUNDO	28.00	11.00	N	N	4		19.11.1999
23	PRUNUS PISSARDI	28.00	11.00	N	N	5		19.11.1999
24	COTONEASTER HORIZONTALIS	2.00	1.00	N	N	5		19.11.1999
25	COTONEASTER HORIZONTALIS	2.00	1.00	N	N	5		19.11.1999
26	TILIA ALBA	44.00	19.00	N	N	5		19.11.1999
27	ACER PSEUDOPLATANUS	34.00	13.00	N	N	5		19.11.1999
28	ACER PSEUDOPLATANUS	36.00	13.00	N	N	5		19.11.1999
29	TILIA ALBA	40.00	8.00	N	N	5		19.11.1999
30	BETULA VERRUCOSA	32.00	17.00	N	N	5		19.11.1999
31	TILIA CORDATA	44.00	17.00	N	N	5		19.11.1999
32	POPULUS EURAMERICANA	40.00	22.00	N	N	5		19.11.1999
33	TILIA CORDATA	38.00	19.00	N	N	5		19.11.1999

Nr.sub.	Supr.(mp)	Cat. fol.	Tip teren	Vegetație	Arbori(buc)
8	2703.30	CP	parc-acces nelimitat		64

Nr.arb.	Specie	Diam. (cm)	Inalț. (m)	Tip arbor	Stare	Intreț.(1-5)	Risc	Data
1	BETULA VERRUCOSA	24.00	15.00	N	N	5		19.11.1999
2	ROBINIA PSEUDOACCACIA	22.00	11.00	N	N	5		19.11.1999
3	FRAXINUS AMERICANA	34.00	14.00	N	N	5		19.11.1999
4	POPULUS SIMONII	48.00	24.00	N	N	5		19.11.1999
5	CATALPA BIGNONIOIDES	24.00	8.00	N	N	5		19.11.1999
6	LABURNUM ANAGYROIDES	6.00	6.00	N	SL	2		19.11.1999
7	ACER PLATANOIDES	32.00	12.00	N	N	5		19.11.1999
8	CATALPA BIGNONIOIDES	22.00	10.00	N	N	5		19.11.1999
9	FRAXINUS AMERICANA	26.00	7.00	N	N	5		19.11.1999
10	BETULA VERRUCOSA	26.00	14.00	N	N	5		19.11.1999
11	ACER SACHARINUM	22.00	9.00	N	N	5		19.11.1999
12	TAXUS BACCATA	20.00	5.00	N	N	5		19.11.1999
13	ACER PLATANOIDES	28.00	14.00	N	N	5		19.11.1999
14	GINKGO BILOBA	32.00	15.00	N	N	5		19.11.1999
15	GINKGO BILOBA	30.00	14.00	N	N	5		19.11.1999
16	BETULA VERRUCOSA	28.00	15.00	N	N	5		19.11.1999
17	ACER PLATANOIDES	44.00	14.00	N	N	5		19.11.1999
18	PRUNUS PISSARDI	20.00	8.00	N	N	5		19.11.1999
19	ACER PLATANOIDES	34.00	17.00	N	N	5		19.11.1999
20	ROBINIA PSEUDOACCACIA	16.00	9.00	N	N	5		19.11.1999
21	ACER NEGUNDO	44.00	9.00	N	N	5		19.11.1999
22	PINUS SYLVESTRIS	24.00	8.00	N	N	5		19.11.1999
23	LABURNUM ANAGYROIDES	6.00	6.00	N	N/A	3		19.11.1999
24	ROBINIA PSEUDOACCACIA 'FASTIGIATA'	24.00	15.00	N	N/A	3		19.11.1999
25	ROBINIA PSEUDOACCACIA	28.00	12.00	N	N	5		19.11.1999
26	TILIA ALBA	48.00	24.00	N	N	5		19.11.1999
27	TILIA CORDATA	44.00	24.00	N	N	5		19.11.1999
28	ROBINIA PSEUDOACCACIA	8.00	8.00	N	N	5		19.11.1999
29	POPULUS SIMONII	44.00	23.00	N	N	5		19.11.1999
30	CATALPA BIGNONIOIDES	20.00	16.00	N	N	5		19.11.1999
31	ROBINIA PSEUDOACCACIA	24.00	16.00	N	N	5		19.11.1999
32	PRUNUS PISSARDI	28.00	9.00	N	N	5		19.11.1999
33	ACER PLATANOIDES	24.00	12.00	N	N	5		19.11.1999
34	LABURNUM ANAGYROIDES	6.00	6.00	N	SL	5		19.11.1999
35	ACER PSEUDOPLATANUS	32.00	14.00	N	N	5		19.11.1999
36	ACER NEGUNDO	50.00	16.00	N	N	5		19.11.1999
37	FORSYTHIA INTERMEDIA	2.00	2.00	N	N	5		19.11.1999
38	LABURNUM ANAGYROIDES	6.00	5.00	N	SL	5		19.11.1999
39	ACER PLATANOIDES	16.00	10.00	N	N	5		19.11.1999
40	LABURNUM ANAGYROIDES	6.00	6.00	N	SL	5		19.11.1999
41	POPULUS SIMONII	42.00	23.00	N	N	5		19.11.1999
42	TILIA ALBA	34.00	17.00	N	N	5		19.11.1999
43	LABURNUM ANAGYROIDES	8.00	6.00	N	N/A	3		19.11.1999
44	ACER SACHARINUM	24.00	11.00	N	N	5		19.11.1999
45	FRAXINUS AMERICANA	34.00	8.00	N	N	4		19.11.1999
46	ACER SACHARINUM	24.00	13.00	N	N	5		19.11.1999
47	LABURNUM ANAGYROIDES	6.00	2.00	N	SL	5		19.11.1999

JUDEȚUL
LOCALITATEA
COD SIRUTA
COD POȘTAL

Timis
TIMISOARA
15524

Anexa-Teren Spațiu Verde 2/6

din P-TA. IANCU HUNIADÉ

Secțiune plan 463:498
Nr. sec cadastral 1
Nr. cadastral 96-2
Nr. carte funciară 0
Cod zona valorică A
Cod zona protejată n
Cod zona seismică E

Denumire

Tip teren Teren cu cladire

Echipare editată

A C E G T t

Date despre terenul spațiu verde

Nr.arb.	Specie	Diam. (cm)	Inalț. (m)	Tip arbor	Stare	Intreț.(1-5)	Risc	Data
48	FORSYTHIA INTERMEDIA	2.00	2.00	N	N	5		19.11.1999
49	ACER PSEUDOPLATANUS	8.00	8.00	N	N	5		19.11.1999
50	ROBINIA PSEUDOACCACIA	18.00	16.00	N	N	5		19.11.1999
51	LABURNUM ANAGYROIDES	8.00	6.00	N	SL	5		19.11.1999
52	LABURNUM ANAGYROIDES	8.00	6.00	N	SL	5		19.11.1999
53	LABURNUM ANAGYROIDES	6.00	6.00	N	SL	5		19.11.1999
54	PRUNUS PISSARDI	24.00	9.00	N	N	5		19.11.1999
55	ACER SACHARINUM	20.00	13.00	N	SL	5		19.11.1999
56	ACER PSEUDOPLATANUS	44.00	13.00	N	N	5		19.11.1999
57	PRUNUS PISSARDI	28.00	7.00	N	N	5		19.11.1999
58	PRUNUS PISSARDI	26.00	9.00	N	N	5		19.11.1999
59	ACER SACHARINUM	18.00	10.00	N	N	5		19.11.1999
60	FRAXINUS AMERICANA	24.00	9.00	N	N	5		19.11.1999
61	CATALPA BIGNONIOIDES	30.00	13.00	N	N	5		19.11.1999
62	MORUS ALBA	20.00	8.00	N	N	5		19.11.1999
63	ACER SACHARINUM	22.00	13.00	N	N	5		19.11.1999
64	ROBINIA PSEUDOACCACIA	28.00	12.00	N	N	5		19.11.1999

Nr.sub.	Supr.(mp)	Cat. fol.	Tip teren	Vegetație	Arbori(buc)
9	2385.00	CP	parc-acces nelimitat		79

Nr.arb.	Specie	Diam. (cm)	Inalț. (m)	Tip arbor	Stare	Intreț.(1-5)	Risc	Data
1	FRAXINUS AMERICANA	20.00	7.00	N	N	5		19.11.1999
2	BETULA VERRUCOSA	21.00	9.00	N	N	5		19.11.1999
3	AESCLUSUS HIPPOCASTANUM	46.00	12.00	N	N	5		19.11.1999
4	PHILADELPHUS CORONARIUS	2.00	2.00	N	N	5		19.11.1999
5	HIBISCUS SYRIACUS	4.00	2.00	N	N	5		19.11.1999
6	ACER PSEUDOPLATANUS	16.00	12.00	N	N	5		19.11.1999
7	CATALPA BIGNONIOIDES	36.00	11.00	N	N	5		19.11.1999
8	ACER PSEUDOPLATANUS	32.00	14.00	N	N	5		19.11.1999
9	DEUTZIA SCABRA	2.00	2.00	N	N	5		19.11.1999
10	DEUTZIA SCABRA	2.00	2.00	N	N	5		19.11.1999
11	SAMBUCCUS NIGRA	10.00	5.00	N	N	5		19.11.1999
12	DEUTZIA SCABRA	2.00	2.00	N	N	5		19.11.1999
13	ACER PSEUDOPLATANUS	8.00	7.00	N	N	5		19.11.1999
14	FRAXINUS AMERICANA	16.00	13.00	N	N	5		19.11.1999
15	ACER PSEUDOPLATANUS	12.00	11.00	N	N	5		19.11.1999
16	BETULA VERRUCOSA	36.00	15.00	N	N	5		19.11.1999
17	ACER PLATANOIDES	32.00	9.00	N	N	4		19.11.1999
18	DEUTZIA SCABRA	2.00	2.00	N	N	5		19.11.1999
19	HIBISCUS SYRIACUS	4.00	2.00	N	N/A	3		19.11.1999
20	HIBISCUS SYRIACUS	4.00	2.00	N	N	5		19.11.1999
21	HIBISCUS SYRIACUS	4.00	2.00	N	N	5		19.11.1999
22	DIOSPYROS VIRGINIANA	18.00	7.00	N	N	5		19.11.1999
23	ACER PSEUDOPLATANUS	16.00	11.00	N	N	5		19.11.1999
24	DEUTZIA SCABRA	2.00	2.00	N	N	5		19.11.1999
25	CATALPA BIGNONIOIDES	30.00	15.00	N	SL	4		19.11.1999
26	PRUNUS PISSARDI	32.00	8.00	N	N	5		19.11.1999
27	AESCLUSUS HIPPOCASTANUM	20.00	11.00	N	N	5		19.11.1999
28	ACER PSEUDOPLATANUS	22.00	14.00	N	N	5		19.11.1999
29	PRUNUS CERASIFERA	12.00	5.00	N	N	5		19.11.1999
30	FRAXINUS AMERICANA	12.00	4.00	N	N	5		19.11.1999
31	BETULA VERRUCOSA	22.00	12.00	N	N	5		19.11.1999
32	PHILADELPHUS CORONARIUS	2.00	2.00	N	N	5		19.11.1999
33	ACER PSEUDOPLATANUS	12.00	9.00	N	N	5		19.11.1999
34	FRAXINUS AMERICANA	8.00	3.00	N	SL	5		19.11.1999
35	AESCLUSUS HIPPOCASTANUM	44.00	11.00	N	N	5		19.11.1999
36	BETULA VERRUCOSA	28.00	16.00	N	N	5		19.11.1999
37	ACER PSEUDOPLATANUS	10.00	10.00	N	N	5		19.11.1999
38	CATALPA BIGNONIOIDES	34.00	11.00	N	N	5		19.11.1999
39	PRUNUS PISSARDI	30.00	9.00	N	N	5		19.11.1999
40	ACER PSEUDOPLATANUS	14.00	11.00	N	N	5		19.11.1999
41	FRAXINUS AMERICANA	20.00	10.00	N	N	5		19.11.1999
42	ACER PSEUDOPLATANUS	12.00	11.00	N	N	5		19.11.1999
43	CATALPA BIGNONIOIDES	26.00	11.00	N	N	5		19.11.1999
44	AESCLUSUS HIPPOCASTANUM	54.00	16.00	N	N	5		19.11.1999
45	FRAXINUS AMERICANA	8.00	3.00	N	SL	5		19.11.1999
46	HIBISCUS SYRIACUS	4.00	2.00	N	N	5		19.11.1999
47	ACER PSEUDOPLATANUS	8.00	8.00	N	N	5		19.11.1999
48	ACER PSEUDOPLATANUS	12.00	9.00	N	N	5		19.11.1999
49	ACER PSEUDOPLATANUS	16.00	12.00	N	N	5		19.11.1999
50	FRAXINUS AMERICANA	46.00	12.00	N	N	5		19.11.1999
51	FRAXINUS AMERICANA	20.00	8.00	N	N	5		19.11.1999
52	ACER PSEUDOPLATANUS	18.00	11.00	N	N	5		19.11.1999

JUDEȚUL
LOCALITATEA
COD SIRUTA
COD POȘTAL

Timis
TIMISOARA
15524

Anexa-Teren Spațiu Verde 3/6

din P-TA. IANCU HUNIADÉ

Secțiune plan 463:498
Nr. sec cadastral 1
Nr. cadastral 96-2
Nr. carte funciară 0
Cod zona valorică A
Cod zona protejată n
Cod zona seismică E

Denumire

Tip teren Teren cu cladire

Echipare edilitară

A C E G T t

Date despre terenul spațiu verde

Nr.arb.	Specie	Diam. (cm)	Inalț. (m)	Tip arbor	Stare	Intreț.(1-5)	Risc	Data
53	PICEA ABIES	26.00	13.00	N	N	5		19.11.1999
54	FRAXINUS AMERICANA	22.00	7.00	N	N	5		19.11.1999
55	BETULA VERRUCOSA	28.00	10.00	N	N	5		19.11.1999
56	BETULA VERRUCOSA	20.00	15.00	N	N	5		19.11.1999
57	ACER PSEUDOPLATANUS	36.00	15.00	N	N	5		19.11.1999
58	DEUTZIA SCABRA	4.00	2.00	N	N	5		19.11.1999
59	SAMBUCCUS NIGRA	8.00	2.00	N	N	5		19.11.1999
60	FRAXINUS AMERICANA	22.00	9.00	N	N	5		19.11.1999
61	HIBISCUS SYRIACUS	4.00	3.00	N	N	5		19.11.1999
62	ACER PSEUDOPLATANUS	24.00	14.00	N	N	5		19.11.1999
63	PRUNUS AVIUM	26.00	11.00	N	N	5		19.11.1999
64	HIBISCUS SYRIACUS	4.00	3.00	N	N	5		19.11.1999
65	ACER PSEUDOPLATANUS	14.00	12.00	N	N	5		19.11.1999
66	ACER PSEUDOPLATANUS	40.00	12.00	N	N	5		19.11.1999
67	SPIRAEA BUMALDA	4.00	2.00	N	N	5		19.11.1999
68	DEUTZIA SCABRA	4.00	2.00	N	N	5		19.11.1999
69	ACER PSEUDOPLATANUS	18.00	8.00	N	N	5		19.11.1999
70	BETULA VERRUCOSA	24.00	14.00	N	N	5		19.11.1999
71	HIBISCUS SYRIACUS	4.00	2.00	N	N	5		19.11.1999
72	ACER PSEUDOPLATANUS	10.00	12.00	N	N	5		19.11.1999
73	ACER PSEUDOPLATANUS	34.00	9.00	N	N	5		19.11.1999
74	DEUTZIA SCABRA	4.00	2.00	N	N	5		19.11.1999
75	BETULA VERRUCOSA	28.00	13.00	N	N	5		19.11.1999
76	ACER PSEUDOPLATANUS	18.00	11.00	N	N	5		19.11.1999
77	ACER PSEUDOPLATANUS	8.00	10.00	N	SL	5		19.11.1999
78	ACER PSEUDOPLATANUS	14.00	11.00	N	N	5		19.11.1999
79	ROBINIA PSEUDOACCACIA	24.00	9.00	N	N	5		19.11.1999

Nr.sub.	Supr.(mp)	Cat. fol.	Tip teren	Vegetație	Arbori(buc)
10	4582.44	CP	parc-acces nelimitat		129

Nr.arb.	Specie	Diam. (cm)	Inalț. (m)	Tip arbor	Stare	Intreț.(1-5)	Risc	Data
1	PTEROCARYA FRAXINIFOLIA	38.00	19.00	N	N	5		19.11.1999
2	POPULUS NIGRA V.ITALICA	50.00	32.00	N	N	5		19.11.1999
3	POPULUS NIGRA V.ITALICA	48.00	32.00	N	N	5		19.11.1999
4	POPULUS NIGRA V.ITALICA	50.00	32.00	N	N	5		19.11.1999
5	POPULUS NIGRA V.ITALICA	52.00	32.00	N	N	5		19.11.1999
6	POPULUS NIGRA V.ITALICA	54.00	32.00	N	N	5		19.11.1999
7	ACER PSEUDOPLATANUS	12.00	9.00	N	N	5		19.11.1999
8	POPULUS NIGRA V.ITALICA	50.00	32.00	N	N	5		19.11.1999
9	ACER PSEUDOPLATANUS	14.00	8.00	N	N	5		19.11.1999
10	ACER PSEUDOPLATANUS	32.00	18.00	N	N	5		19.11.1999
11	PICEA ABIES	14.00	13.00	N	SL	5		19.11.1999
12	TILIA CORDATA	30.00	12.00	N	N	5		19.11.1999
13	ACER PSEUDOPLATANUS	34.00	17.00	N	N	5		19.11.1999
14	PSEUDOTSUGA TAXIFOLIA	28.00	12.00	N	N	5		19.11.1999
15	PICEA ABIES	16.00	14.00	N	N/A	2		19.11.1999
16	FRAXINUS AMERICANA	2.00	2.00	N	N	5		19.11.1999
17	CATALPA BIGNONIOIDES	22.00	14.00	N	N	5		19.11.1999
18	POPULUS NIGRA V.ITALICA	56.00	32.00	N	N	5		19.11.1999
19	BETULA VERRUCOSA	28.00	17.00	N	N	5		19.11.1999
20	POPULUS NIGRA V.ITALICA	68.00	34.00	N	N	5		19.11.1999
21	PSEUDOTSUGA TAXIFOLIA	16.00	8.00	N	SL	3		19.11.1999
22	PICEA ABIES	20.00	13.00	N	N	5		19.11.1999
23	CATALPA BIGNONIOIDES	28.00	12.00	N	N	5		19.11.1999
24	PRUNUS PISSARDI	22.00	6.00	N	N	5		19.11.1999
25	POPULUS EURAMERICANA	38.00	22.00	N	N	5		19.11.1999
26	PRUNUS AVIUM	12.00	8.00	N	N	5		19.11.1999
27	SAMBUCCUS NIGRA	14.00	6.00	N	N	5		19.11.1999
28	PICEA ABIES	22.00	13.00	N	N	5		19.11.1999
29	PICEA ABIES	18.00	16.00	N	SL	5		19.11.1999
30	PICEA ABIES	24.00	15.00	N	N	5		19.11.1999
31	SAMBUCCUS NIGRA	6.00	2.00	N	N	5		19.11.1999
32	SAMBUCCUS NIGRA	6.00	2.00	N	N	5		19.11.1999
33	TILIA CORDATA	38.00	17.00	N	N	5		19.11.1999
34	ACER PSEUDOPLATANUS	14.00	14.00	N	N	5		19.11.1999
35	SAMBUCCUS NIGRA	6.00	2.00	N	N	5		19.11.1999
36	ACER PSEUDOPLATANUS	32.00	16.00	N	N	5		19.11.1999
37	PICEA ABIES	24.00	10.00	N	N	5		19.11.1999
38	ACER PSEUDOPLATANUS	22.00	15.00	N	N	5		19.11.1999
39	PICEA ABIES	24.00	13.00	N	N	5		19.11.1999
40	ACER PSEUDOPLATANUS	14.00	12.00	N	N	5		19.11.1999
41	ACER PSEUDOPLATANUS	14.00	12.00	N	N	5		19.11.1999
42	FRAXINUS AMERICANA	2.00	1.00	N	N	1		19.11.1999

Anexa-Teren Spațiu Verde 4/6

din P-TA. IANCU HUNIADE

Denumire

Tip teren Teren cu cladire

Echipare edilitară

A C E G T t

Date despre terenul spațiu verde

Nr.arb.	Specie	Diam. (cm)	Inalț. (m)	Tip arbor	Stare	Intreț.(1-5)	Risc	Data
43	ACER PSEUDOPLATANUS	24.00	13.00	N	N	5		19.11.1999
44	ACER PSEUDOPLATANUS	10.00	11.00	N	N	5		19.11.1999
45	ABIES ALBA	22.00	15.00	N	N	5		19.11.1999
46	ACER PSEUDOPLATANUS	24.00	14.00	N	N	5		19.11.1999
47	ACER PSEUDOPLATANUS	30.00	16.00	N	N	5		19.11.1999
48	POPULUS NIGRA V.ITALICA	32.00	26.00	N	N	5		19.11.1999
49	CATALPA BIGNONIOIDES	32.00	12.00	N	N	5		19.11.1999
50	PINUS STROBUS	28.00	14.00	N	N	5		19.11.1999
51	PINUS STROBUS	28.00	14.00	N	N	5		19.11.1999
52	ACER PSEUDOPLATANUS	16.00	14.00	N	N	5		19.11.1999
53	ACER PSEUDOPLATANUS	20.00	15.00	N	N	5		19.11.1999
54	POPULUS EURAMERICANA	54.00	18.00	N	N	5		19.11.1999
55	SPIRAEA VANHOUTTEI	2.00	1.00	N	N	5		19.11.1999
56	FRAXINUS AMERICANA	38.00	17.00	N	N	5		19.11.1999
57	PICEA ABIES	26.00	14.00	N	N	5		19.11.1999
58	PICEA ABIES	20.00	13.00	N	N	5		19.11.1999
59	ROBINIA PSEUDOACCACIA 'FASTIGIATA'	26.00	17.00	N	N	5		19.11.1999
60	PICEA ABIES	12.00	12.00	N	N	5		19.11.1999
61	PICEA ABIES	26.00	18.00	N	N	5		19.11.1999
62	FRAXINUS AMERICANA	26.00	14.00	N	N	5		19.11.1999
63	ACER NEGUNDO	32.00	17.00	N	N	5		19.11.1999
64	ACER PSEUDOPLATANUS	24.00	15.00	N	N	5		19.11.1999
65	TILIA ALBA	40.00	14.00	N	N	5		19.11.1999
66	POPULUS NIGRA V.ITALICA	50.00	32.00	N	N	5		19.11.1999
67	PTEROCARYA FRAXINIFOLIA	30.00	12.00	N	N	5		19.11.1999
68	LARIX DECIDUA	18.00	11.00	N	SL	5		19.11.1999
69	PICEA ABIES	18.00	10.00	N	N	5		19.11.1999
70	POPULUS NIGRA V.ITALICA	50.00	32.00	N	N	5		19.11.1999
71	PICEA ABIES	24.00	10.00	N	SL	2		19.11.1999
72	POPULUS NIGRA V.ITALICA	56.00	32.00	N	N	5		19.11.1999
73	CATALPA BIGNONIOIDES	16.00	10.00	N	N/A	3		19.11.1999
74	PICEA ABIES	22.00	15.00	N	N	5		19.11.1999
75	LARIX DECIDUA	22.00	15.00	N	N	5		19.11.1999
76	POPULUS EURAMERICANA	44.00	22.00	N	N	5		19.11.1999
77	PTEROCARYA FRAXINIFOLIA	26.00	11.00	N	N	5		19.11.1999
78	PTEROCARYA FRAXINIFOLIA	32.00	11.00	N	N	5		19.11.1999
79	POPULUS EURAMERICANA	42.00	18.00	N	N	5		19.11.1999
80	BETULA VERRUCOSA	24.00	13.00	N	N	5		19.11.1999
81	SAMBUCCUS NIGRA	4.00	2.00	N	N	5		19.11.1999
82	POPULUS NIGRA V.ITALICA	50.00	32.00	N	N	5		19.11.1999
83	POPULUS NIGRA V.ITALICA	58.00	32.00	N	N	5		19.11.1999
84	BETULA VERRUCOSA	30.00	15.00	N	N	5		19.11.1999
85	PSEUDOTSUGA TAXIFOLIA	24.00	16.00	N	N	5		19.11.1999
86	PICEA ABIES	28.00	15.00	N	N	5		19.11.1999
87	POPULUS EURAMERICANA	48.00	21.00	N	N	5		19.11.1999
88	QUERCUS BOREALIS	26.00	14.00	N	N	5		19.11.1999
89	PRUNUS PISSARDI	26.00	8.00	N	N	5		19.11.1999
90	ACER PSEUDOPLATANUS	8.00	9.00	N	N	5		19.11.1999
91	POPULUS NIGRA V.ITALICA	54.00	32.00	N	N	5		19.11.1999
92	PICEA ABIES	18.00	11.00	N	N	5		19.11.1999
93	ACER SACHARINUM	26.00	14.00	N	N	5		19.11.1999
94	ACER NEGUNDO	46.00	13.00	N	N	5		19.11.1999
95	PTEROCARYA FRAXINIFOLIA	32.00	17.00	N	N	5		19.11.1999
96	CATALPA BIGNONIOIDES	34.00	12.00	N	N	5		19.11.1999
97	ROBINIA PSEUDOACCACIA	24.00	9.00	N	N	5		19.11.1999
98	ACER PSEUDOPLATANUS	14.00	13.00	N	N	5		19.11.1999
99	ACER PSEUDOPLATANUS	16.00	14.00	N	N	5		19.11.1999
100	CATALPA BIGNONIOIDES	24.00	11.00	N	N	5		19.11.1999
101	ACER PSEUDOPLATANUS	14.00	13.00	N	N	5		19.11.1999
102	PRUNUS PISSARDI	28.00	8.00	N	N/A	3		19.11.1999
103	ACER PSEUDOPLATANUS	30.00	12.00	N	N	5		19.11.1999
104	ACER PSEUDOPLATANUS	24.00	15.00	N	N	5		19.11.1999
105	ACER PSEUDOPLATANUS	24.00	15.00	N	N	5		19.11.1999
106	PINUS STROBUS	28.00	15.00	N	N	5		19.11.1999
107	PICEA ABIES	22.00	15.00	N	N	5		19.11.1999
108	TILIA ALBA	34.00	15.00	N	N	5		19.11.1999
109	ROBINIA PSEUDOACCACIA	24.00	13.00	N	N	5		19.11.1999
110	PRUNUS PISSARDI	24.00	9.00	N	N	5		19.11.1999
111	FRAXINUS AMERICANA	34.00	11.00	N	N	5		19.11.1999
112	CATALPA BIGNONIOIDES	34.00	13.00	N	N	5		19.11.1999
113	PICEA ABIES	14.00	12.00	N	SL	5		19.11.1999
114	ACER PSEUDOPLATANUS	8.00	6.00	N	N	5		19.11.1999

Anexa-Teren Spațiu Verde 5/6

din P-TA. IANCU HUNIADE

Denumire

Tip teren Teren cu cladire

Echipare edilitară

A C E G T t

Date despre terenul spațiu verde

Nr.arb.	Specie	Diam. (cm)	Inalț. (m)	Tip arbor	Stare	Intreț.(1-5)	Risc	Data
115	CATALPA BIGNONIOIDES	28.00	10.00	N	SL	5		19.11.1999
116	BETULA VERRUCOSA	28.00	14.00	N	N	5		19.11.1999
117	PRUNUS PISSARDI	24.00	8.00	N	N	5		19.11.1999
118	FRAXINUS AMERICANA	36.00	17.00	N	N	5		19.11.1999
119	PRUNUS PISSARDI	24.00	9.00	N	N	5		19.11.1999
120	ACER PSEUDOPLATANUS	16.00	14.00	N	N	5		19.11.1999
121	LARIX DECIDUA	26.00	16.00	N	N	5		19.11.1999
122	ACER PSEUDOPLATANUS	24.00	13.00	N	N	5		19.11.1999
123	ACER PSEUDOPLATANUS	24.00	15.00	N	N	5		19.11.1999
124	ACER PSEUDOPLATANUS	24.00	15.00	N	N	5		19.11.1999
125	CATALPA BIGNONIOIDES	36.00	13.00	N	N	5		19.11.1999
126	DIOSPYROS VIRGINIANA	16.00	12.00	N	N	5		19.11.1999
127	ACER PSEUDOPLATANUS	14.00	12.00	N	N	5		19.11.1999
128	FRAXINUS AMERICANA	36.00	10.00	N	N	5		19.11.1999
129	ROBINIA PSEUDOACCACIA	24.00	10.00	N	N	5		19.11.1999

Nr.sub.	Supr.(mp)	Cat. fol.	Tip teren	Vegetație	Arbori(buc)
11	2260.61	CP	parc-acces nelimitat		56

Nr.arb.	Specie	Diam. (cm)	Inalț. (m)	Tip arbor	Stare	Intreț.(1-5)	Risc	Data
1	FRAXINUS AMERICANA	44.00	17.00	N	N	5		19.11.1999
2	ACER PSEUDOPLATANUS	18.00	9.00	N	N	5		19.11.1999
3	ACER PSEUDOPLATANUS	16.00	9.00	N	N	5		19.11.1999
4	ACER PSEUDOPLATANUS	20.00	9.00	N	N	5		19.11.1999
5	ACER PSEUDOPLATANUS	20.00	9.00	N	N	5		19.11.1999
6	FRAXINUS AMERICANA	32.00	9.00	N	N	5		19.11.1999
7	ACER PSEUDOPLATANUS	18.00	9.00	N	N	5		19.11.1999
8	CATALPA BIGNONIOIDES	32.00	15.00	N	N	5		19.11.1999
9	PRUNUS PISSARDI	28.00	9.00	N	N	5		19.11.1999
10	PRUNUS PISSARDI	24.00	12.00	N	N	5		19.11.1999
11	PTEROCARYA FRAXINIFOLIA	30.00	16.00	N	N	5		19.11.1999
12	ROBINIA PSEUDOACCACIA	26.00	15.00	N	N	5		19.11.1999
13	CATALPA BIGNONIOIDES	16.00	5.00	N	SL	2		19.11.1999
14	PINUS SYLVESTRIS	24.00	7.00	N	N	5		19.11.1999
15	CATALPA BIGNONIOIDES	24.00	12.00	N	SL	4		19.11.1999
16	CATALPA BIGNONIOIDES	16.00	7.00	N	N	5		19.11.1999
17	CATALPA BIGNONIOIDES	26.00	12.00	N	N/A	2		19.11.1999
18	ACER PSEUDOPLATANUS	30.00	17.00	N	N	5		19.11.1999
19	PRUNUS PISSARDI	18.00	10.00	N	N	5		19.11.1999
20	CATALPA BIGNONIOIDES	26.00	15.00	N	N	5		19.11.1999
21	ACER PSEUDOPLATANUS	32.00	17.00	N	N	5		19.11.1999
22	CATALPA BIGNONIOIDES	26.00	10.00	N	N	5		19.11.1999
23	PTEROCARYA FRAXINIFOLIA	44.00	17.00	N	N	5		19.11.1999
24	PINUS STROBUS	24.00	15.00	N	N	5		19.11.1999
25	POPULUS EURAMERICANA	46.00	32.00	N	N	5		19.11.1999
26	ACER PSEUDOPLATANUS	38.00	16.00	N	N	5		19.11.1999
27	ACER PLATANOIDES	36.00	16.00	N	N	5		19.11.1999
28	ACER PLATANOIDES	24.00	16.00	N	N	5		19.11.1999
29	SYMPHORICARPUS ALBUS	2.00	1.00	N	N	5		19.11.1999
30	PRUNUS PADUS	24.00	14.00	N	N	5		19.11.1999
31	ACER PSEUDOPLATANUS	24.00	16.00	N	N	5		19.11.1999
32	ACER NEGUNDO	28.00	8.00	N	SL	5		19.11.1999
33	CATALPA BIGNONIOIDES	26.00	16.00	N	N	5		19.11.1999
34	ACER PSEUDOPLATANUS	16.00	11.00	N	N	5		19.11.1999
35	ACER PSEUDOPLATANUS	38.00	16.00	N	N	5		19.11.1999
36	PRUNUS CERASIFERA	12.00	7.00	N	N	5		19.11.1999
37	PRUNUS PISSARDI	20.00	14.00	N	N	5		19.11.1999
38	ACER PSEUDOPLATANUS	30.00	14.00	N	N	5		19.11.1999
39	PRUNUS PISSARDI	26.00	17.00	N	N	5		19.11.1999
40	POPULUS SIMONII	48.00	24.00	N	N	5		19.11.1999
41	PINUS STROBUS	24.00	15.00	N	N	5		19.11.1999
42	PRUNUS CERASIFERA	18.00	10.00	N	N	5		19.11.1999
43	CATALPA BIGNONIOIDES	34.00	13.00	N	N	5		19.11.1999
44	CATALPA BIGNONIOIDES	22.00	9.00	N	N	5		19.11.1999
45	CATALPA BIGNONIOIDES	24.00	7.00	N	N	5		19.11.1999
46	ACER PSEUDOPLATANUS	26.00	13.00	N	N	5		19.11.1999
47	ACER PSEUDOPLATANUS	26.00	12.00	N	N	5		19.11.1999
48	PTEROCARYA FRAXINIFOLIA	32.00	16.00	N	N	5		19.11.1999
49	PINUS STROBUS	20.00	13.00	N	N	5		19.11.1999
50	ACER PSEUDOPLATANUS	34.00	14.00	N	N	5		19.11.1999
51	FRAXINUS AMERICANA	26.00	13.00	N	N	5		19.11.1999
52	ACER PSEUDOPLATANUS	24.00	13.00	N	N	5		19.11.1999
53	ACER PSEUDOPLATANUS	18.00	13.00	N	N	5		19.11.1999
54	ACER PSEUDOPLATANUS	18.00	15.00	N	N	5		19.11.1999

JUDEȚUL
LOCALITATEA
COD SIRUTA
COD POȘTAL

Timis
TIMISOARA
15524

Anexa-Teren Spațiu Verde 6/6

din P-TA. IANCU HUNIADE

Secțiune plan 463:498
Nr. sec cadastral 1
Nr. cadastral 96-2
Nr. carte funciară 0
Cod zona valorică A
Cod zona protejată n
Cod zona seismică E

Denumire

Tip teren Teren cu cladire

Echipare edilitară

A C E G T t

Date despre terenul spațiu verde

Nr.arb.	Specie	Diam. (cm)	Inalț. (m)	Tip arbor	Stare	Intreț.(1-5)	Risc	Data
55	ACER NEGUNDO	34.00	17.00	N	N	5		19.11.1999
56	SYMPHORICARPUS ALBUS	2.00	1.00	N	N	5		19.11.1999
Nr.sub.	Supr.(mp)	Cat. fol.	Tip teren			Vegetație		Arbori(buc)
12	186.91	CP	parc-acces nelimitat					8
Nr.arb.	Specie	Diam. (cm)	Inalț. (m)	Tip arbor	Stare	Intreț.(1-5)	Risc	Data
1	THUJA OCCIDENTALIS FASTIGIATA	8.00	3.00	N	N	5		19.11.1999
2	THUJA OCCIDENTALIS FASTIGIATA	8.00	6.00	N	N	5		19.11.1999
3	THUJA OCCIDENTALIS FASTIGIATA	10.00	7.00	N	N	5		19.11.1999
4	THUJA OCCIDENTALIS FASTIGIATA	6.00	4.00	N	N	5		19.11.1999
5	SAMBUCCUS NIGRA	6.00	3.00	N	N	5		19.11.1999
6	SYRINGA VULGARIS	4.00	2.00	N	N	5		19.11.1999
7	THUJA OCCIDENTALIS FASTIGIATA	6.00	2.00	N	SL	2		19.11.1999
8	PRUNUS CERASIFERA	8.00	3.00	N	N	5		19.11.1999

JUDEȚUL
LOCALITATEA
COD SIRUTA
COD POȘTAL

Timis
TIMISOARA
15524

FIȘA SPAȚIULUI VERDE

din BUL. MIHAI EMINESCU Nr:11

Secțiune plan 498
Nr. sec cadastral 1
Nr. cadastral 96-3
Nr. carte funciară 0
Cod zona valorică A
Cod zona protejată n
Cod zona seismică E

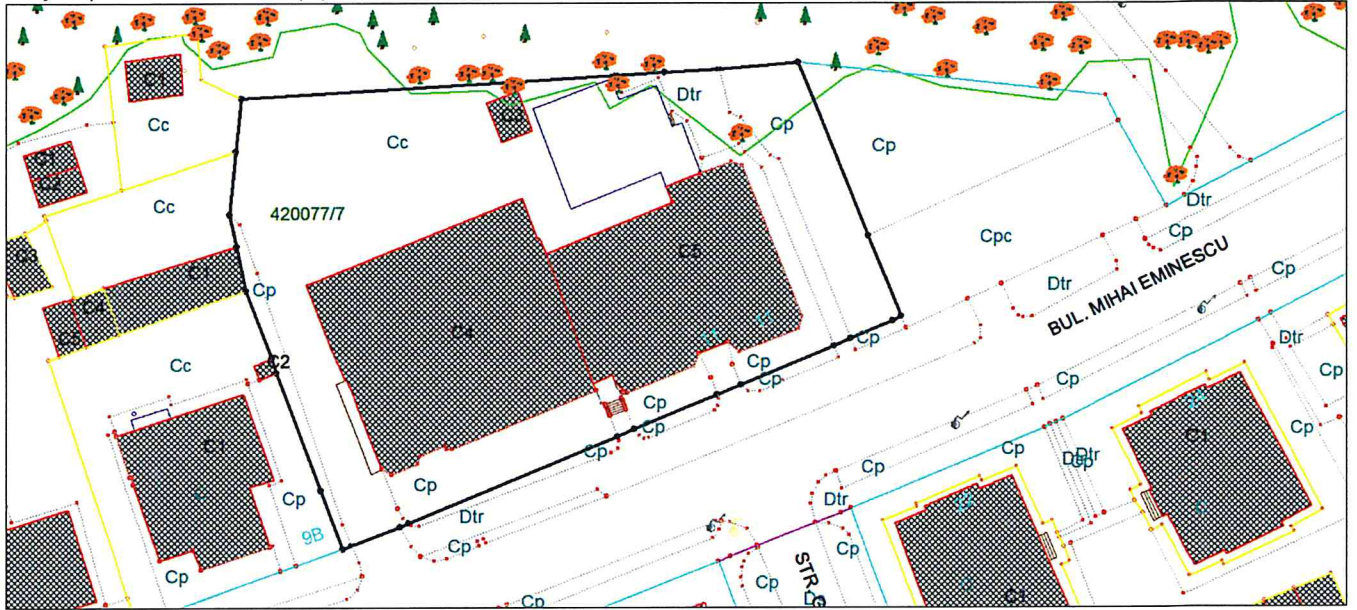
Denumire Cladire

Tip teren Teren cu cladire

Echipare edilitară



Schița amplasamentului terenului spațiu verde



Date despre terenul spațiu verde

Nr.sub.	Supr.(mp)	Cat. fol.	Tip teren	Vegetație					Arbori(buc)
1	2093.85	CC	parc-acces nelimitat						2
Nr.arb.	Specie		Diam. (cm)	Inalț. (m)	Tip arbor	Stare	Intreț.(1-5)	Risc	Data
1	CATALPA BIGNONIOIDES		16.00	8.00	N	N	5		19.11.1999
2	SAMBUCCUS NIGRA		6.00	4.00	N	N	5		19.11.1999
Nr.sub.	Supr.(mp)	Cat. fol.	Tip teren	Vegetație					Arbori(buc)
7	115.49	DTR	parc-acces nelimitat						1
Nr.arb.	Specie		Diam. (cm)	Inalț. (m)	Tip arbor	Stare	Intreț.(1-5)	Risc	Data
1	ACER PLATANOIDES		28.00	12.00	N	N	5		19.11.1999
Suprafața totală (mp)			2752.69	din care spațiu verde (mp)		2209.35	Nr. total arbori (buc)		3

Date despre clădiri și anexe

Corp	Supr. constr.	Supr. desf.	Destinație	Folo-sință	Nr. nivele	Nr. subsol	Struc-tura	Fundație	Pereți	Acop./Invelit.	Încăl-zire	Dotări edilitare	Stare cons.	Anul const.	Tip capac.	Nr. familii	Nr. pers.
C3	17	19	C	C	1	0	A	B	CB	AZ	L		F		1	0	0
C4	596	4182	CINV	CINV	4	1	A	B	A	T	t	ACET	S	1967	33	0	0
C5	439	439	-	-			-	-	-	-	-		-		101		

Situația juridică a terenurilor și construcțiilor

Entități	Tip pro.	Mod adm.	Tip rel.	Excl. (%)	Indiv. (%)	Nr. cam.	Nume persoana	Tip per.	Domiciliul
Teren	S	A	P	100.00			MINISTERUL INVATAMINTULUI	J	STR. - Nr.-, TIMISOARA

FIȘA SPAȚIULUI VERDE

din BUL. REVOLUȚIEI DIN 1989

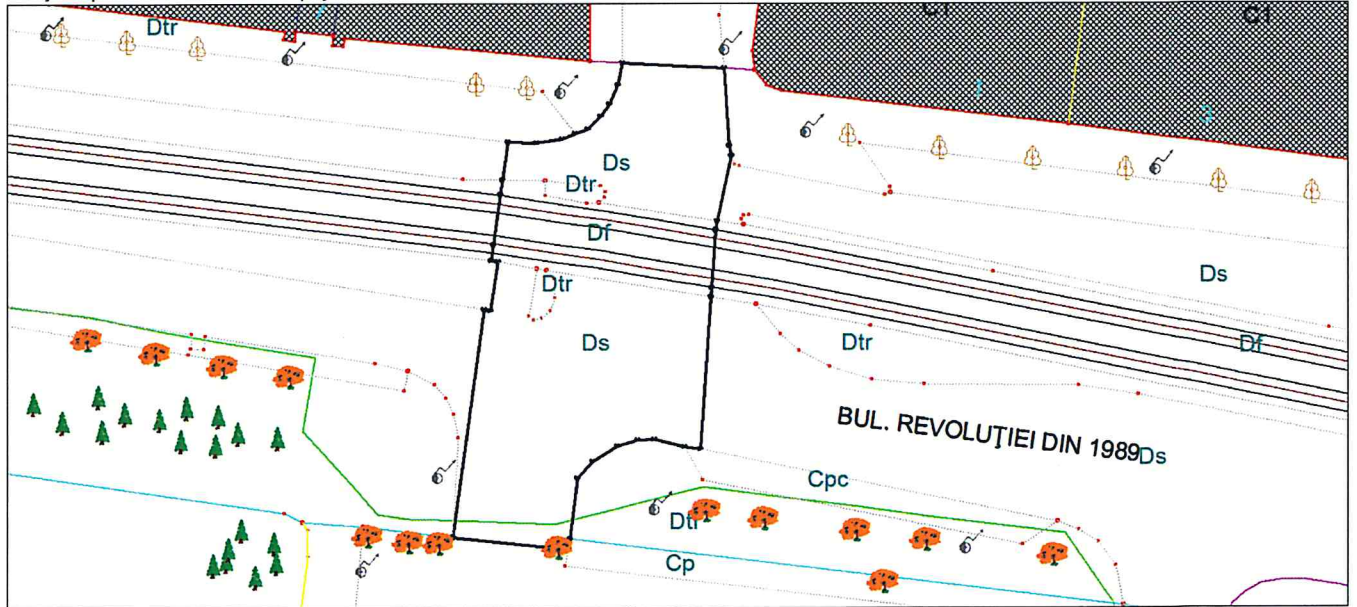
Denumire INTERSECȚIE DRUM

Tip teren Drum

Echipare edilitară

A C E G T t

Schița amplasamentului terenului spațiu verde



Date despre terenul spațiu verde

Nr.sub.	Supr.(mp)	Cat. fol.	Tip teren				Vegetație				Arbori(buc)
2	356.58	DS	parc-acces nelimitat								1
Nr.arb.	Specie		Diam. (cm)	Inalț. (m)	Tip arbor	Stare	Intreț.(1-5)	Risc	Data		
1	TILIA CORDATA		12.00	5.00	N	N	5		19.11.1999		
Suprafața totală (mp)			655.37	din care spațiu verde (mp)		356.58	Nr. total arbori (buc)		1		

Date despre clădiri și anexe

Corp	Supr. constr.	Supr. desf.	Destinație	Folosință	Nr. nivele	Nr. subsol	Structura	Fundaj	Pereți	Acop./Invelit.	Încălzire	Dotări edilitare	Stare cons.	Anul const.	Tip capac.	Nr. familii	Nr. pers.

Situația juridică a terenurilor și construcțiilor

Entități	Tip pro.	Mod adm.	Tip rel.	Excl. (%)	Indiv. (%)	Nr. cam.	Nume persoana	Tip per.	Domiciliul
Teren	L	P	P	100.00			PRIMARIA MUNICIPIULUI TIMISOARA	J	BUL. CONSTANTIN DIACONOVICI LOGA Nr:1, TIMISOARA

JUDEȚUL
LOCALITATEA
COD SIRUTA
COD POȘTAL

Timis
TIMISOARA
15524

FIȘA SPAȚIULUI VERDE

din STR. CAROL TELBISZ

Secțiune plan 462:463
Nr. sec cadastral 1
Nr. cadastral S-105-1
Nr. carte funciară 0
Cod zona valorică -
Cod zona protejată n
Cod zona seismică E

Denumire STRADA

Tip teren Drum

Echipare edilitară

A C E G T t

Schița amplasamentului terenului spațiu verde



Date despre terenul spațiu verde

Nr.sub.	Supr.(mp)	Cat. fol.	Tip teren				Vegetație				Arbori(buc)
4	3389.16	DS	fasii plantate-acces nelimitat								2
Nr.arb.	Specie		Diam. (cm)	Inalț. (m)	Tip arbor	Stare	Intreț.(1-5)	Risc	Data		
1	POPULUS NIGRA V.ITALICA		34.00	22.00	N	SL	5		19.11.1999		
2	POPULUS NIGRA V.ITALICA		34.00	20.00	N	N	5		19.11.1999		
Nr.sub.	Supr.(mp)	Cat. fol.	Tip teren				Vegetație				Arbori(buc)
6	644.43	CPC	fasii plantate-acces nelimitat								9
Nr.arb.	Specie		Diam. (cm)	Inalț. (m)	Tip arbor	Stare	Intreț.(1-5)	Risc	Data		
1	POPULUS EURAMERICANA		60.00	15.00	N	N	5		19.11.1999		
2	POPULUS NIGRA V.ITALICA		58.00	28.00	N	N	5		19.11.1999		
3	POPULUS NIGRA V.ITALICA		58.00	24.00	N	N	5		19.11.1999		
4	POPULUS NIGRA V.ITALICA		60.00	30.00	N	N	5		19.11.1999		
5	POPULUS NIGRA V.ITALICA		46.00	26.00	N	N	5		19.11.1999		
6	POPULUS EURAMERICANA		64.00	23.00	N	N	5		19.11.1999		
7	POPULUS EURAMERICANA		64.00	15.00	N	N	5		19.11.1999		
8	POPULUS NIGRA V.ITALICA		60.00	30.00	N	N	5		19.11.1999		
9	POPULUS EURAMERICANA		52.00	16.00	N	N	5		19.11.1999		
Nr.sub.	Supr.(mp)	Cat. fol.	Tip teren				Vegetație				Arbori(buc)
9	1182.17	DTR	fasii plantate-acces nelimitat								1
Nr.arb.	Specie		Diam. (cm)	Inalț. (m)	Tip arbor	Stare	Intreț.(1-5)	Risc	Data		
Suprafața totală (mp)			7324.83	din care spațiu verde (mp)		5215.76	Nr. total arbori (buc)		12		

Date despre clădiri și anexe

Corp	Supr. constr.	Supr. desf.	Destinație	Folo-sință	Nr. nivele	Nr. subsol	Struc-tura	Fundație	Pereți	Acop./Invelit.	Încăl-zire	Dotări edilitare	Stare cons.	Anul const.	Tip capac.	Nr. familii	Nr. pers.

Situația juridică a terenurilor și construcțiilor

Entități	Tip pro.	Mod adm.	Tip rel.	Excl. (%)	Indiv. (%)	Nr. cam.	Nume persoana	Tip per.	Domiciliul
Teren	L	P	P	100.00			PRIMARIA MUNICIPIULUI TIMISOARA	J	BUL. CONSTANTIN DIACONOVICI LOGA Nr:1, TIMISOARA

JUDEȚUL
LOCALITATEA
COD SIRUTA
COD POȘTAL

Timis
TIMISOARA
15524

Anexa-Teren Spațiu Verde 1/1

din STR. CAROL TELBISZ

Secțiune plan 462:463
Nr. sec cadastral 1
Nr. cadastral S-105-1
Nr. carte funciară 0
Cod zona valorică -
Cod zona protejată n
Cod zona seismică E

Denumire STRADA

Tip teren Drum

Echipare edilitară

A C E G T t

Date despre terenul spațiu verde

Nr.arb.	Specie	Diam. (cm)	Inalț. (m)	Tip arbor	Stare	Intreț.(1-5)	Risc	Data
2	PICEA ABIES	8.00	7.00	N	N	5		19.11.1999

FIȘA SPAȚIULUI VERDE

din BUL. ION C. BRATIANU

Denumire STRADA

Tip teren Drum

Echipare edilitară

A C E G T t

Schița amplasamentului terenului spațiu verde



Date despre terenul spațiu verde

Nr.sub.	Supr.(mp)	Cat. fol.	Tip teren				Vegetație				Arbori(buc)
7	519.27	CP	fasii plantate-acces nelimitat								6
Nr.arb.	Specie		Diam. (cm)	Inalț. (m)	Tip arbor	Stare	Intreț.(1-5)	Risc	Data		
1	THUJA ORIENTALIS		10.00	8.00	N	N	5		19.11.1999		
2	THUJA ORIENTALIS		8.00	4.00	N	N	5		19.11.1999		
3	THUJA ORIENTALIS		10.00	8.00	N	N	5		19.11.1999		
4	THUJA ORIENTALIS		10.00	8.00	N	N	5		19.11.1999		
5	THUJA ORIENTALIS		8.00	4.00	N	N	5		19.11.1999		
6	THUJA ORIENTALIS		10.00	6.00	N	N	5		19.11.1999		
Nr.sub.	Supr.(mp)	Cat. fol.	Tip teren				Vegetație				Arbori(buc)
9	115.06	CP	fasii plantate-acces nelimitat								1
Nr.arb.	Specie		Diam. (cm)	Inalț. (m)	Tip arbor	Stare	Intreț.(1-5)	Risc	Data		
1	THUJA ORIENTALIS		10.00	6.00	N	N	5		19.11.1999		
Suprafața totală (mp)			6664.34	din care spațiu verde (mp)		634.33	Nr. total arbori (buc)		7		

Date despre clădiri și anexe

Corp	Supr. constr.	Supr. desf.	Destinație	Folo-sință	Nr. nivele	Nr. subsol	Struc-tura	Fundație	Pereți	Acop./Invelit.	Încăl-zire	Dotări edilitare	Stare cons.	Anul const.	Tip capac.	Nr. familii	Nr. pers.

Situația juridică a terenurilor și construcțiilor

Entități	Tip pro.	Mod adm.	Tip rel.	Excl. (%)	Indiv. (%)	Nr. cam.	Nume persoana	Tip per.	Domiciliul
Teren	L	P	P	100.00			PRIMARIA MUNICIPIULUI TIMISOARA	J	BUL. CONSTANTIN DIACONOVICI LOGA Nr:1, TIMISOARA

FIȘA SPAȚIULUI VERDE

din STR. PROCLAMAȚIA DE LA TIMISOARA

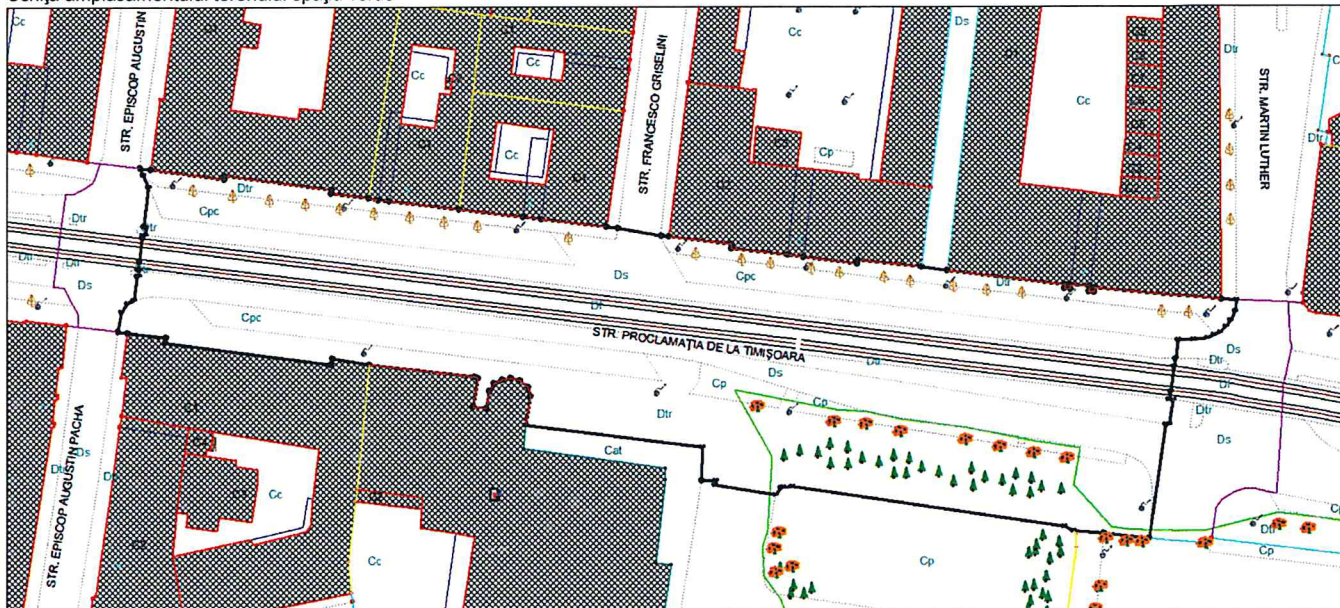
Denumire STRADA

Tip teren Drum

Echipare edilitară

A C E G T t

Schița amplasamentului terenului spațiu verde



Date despre terenul spațiu verde

Nr.sub.	Supr.(mp)	Cat. fol.	Tip teren				Vegetație				Arbori(buc)
11	1645.67	DTR	fasii plantate-acces nelimitat								34
Nr.arb.	Specie	Diam. (cm)	Inalț. (m)	Tip arbor	Stare	Intreț.(1-5)	Risc	Data			
1	TILIA CORDATA	26.00	9.00	N	N	5		19.11.1999			
2	TAXUS BACCATA	2.00	1.00	N	N	5		19.11.1999			
3	TAXUS BACCATA	2.00	1.00	N	N	5		19.11.1999			
4	TAXUS BACCATA	2.00	1.00	N	N	5		19.11.1999			
5	TAXUS BACCATA	2.00	1.00	N	N	5		19.11.1999			
6	TAXUS BACCATA	2.00	1.00	N	N	5		19.11.1999			
7	TAXUS BACCATA	2.00	1.00	N	N	5		19.11.1999			
8	TAXUS BACCATA	2.00	1.00	N	N	5		19.11.1999			
9	TAXUS BACCATA	2.00	1.00	N	N	5		19.11.1999			
10	TAXUS BACCATA	2.00	1.00	N	N	5		19.11.1999			
11	TAXUS BACCATA	2.00	1.00	N	N	5		19.11.1999			
12	TAXUS BACCATA	2.00	1.00	N	N	5		19.11.1999			
13	TAXUS BACCATA	2.00	1.00	N	N	5		19.11.1999			
14	TAXUS BACCATA	2.00	1.00	N	N	5		19.11.1999			
15	TAXUS BACCATA	2.00	1.00	N	N	5		19.11.1999			
16	TAXUS BACCATA	2.00	1.00	N	N	5		19.11.1999			
17	TAXUS BACCATA	2.00	1.00	N	N	5		19.11.1999			
Suprafața totală (mp)		6280.86	din care spațiu verde (mp)		1645.67	Nr. total arbori (buc)		34			

Date despre clădiri și anexe

Corp	Supr. constr.	Supr. desf.	Destinație	Folo-sință	Nr. nivele	Nr. subsol	Struc-tura	Fun-dație	Pereți	Acop./Invelit.	Încăl-zire	Dotări edilitare	Stare cons.	Anul const.	Tip capac.	Nr. familii	Nr. pers.

Situația juridică a terenurilor și construcțiilor

Entități	Tip pro.	Mod adm.	Tip rel.	Excl. (%)	Indiv. (%)	Nr. cam.	Nume persoana	Tip per.	Domiciliul
Teren	L	P	P	100.00			PRIMARIA MUNICIPIULUI TIMISOARA	J	BUL. CONSTANTIN DIACONOVICI LOGA Nr:1, TIMISOARA

JUDEȚUL
LOCALITATEA
COD SIRUTA
COD POȘTAL

Timis
TIMISOARA
15524

Anexa-Teren Spațiu Verde 1/1
din STR. PROCLAMATIA DE LA TIMISOARA

Secțiune plan 427:463
Nr. sec cadastral 1
Nr. cadastral S-1171-1
Nr. carte funciară 0
Cod zona valorică -
Cod zona protejată n
Cod zona seismică E

Denumire STRADA

Tip teren Drum

Echipare edilitară A C E G T t

Date despre terenul spațiu verde

Nr.arb.	Specie	Diam. (cm)	Inalț. (m)	Tip arbor	Stare	Intreț.(1-5)	Risc	Data
18	TAXUS BACCATA	2.00	1.00	N	N	5		19.11.1999
19	TILIA CORDATA	28.00	9.00	N	N	5		19.11.1999
20	TAXUS BACCATA	2.00	1.00	N	N	5		19.11.1999
21	TAXUS BACCATA	2.00	1.00	N	N	5		19.11.1999
22	TAXUS BACCATA	2.00	1.00	N	N	5		19.11.1999
23	TAXUS BACCATA	2.00	1.00	N	N	5		19.11.1999
24	TILIA CORDATA	36.00	11.00	N	N	5		19.11.1999
25	TAXUS BACCATA	2.00	1.00	N	N	5		19.11.1999
26	TILIA CORDATA	34.00	11.00	N	N	5		19.11.1999
27	TILIA CORDATA	26.00	10.00	N	N	5		19.11.1999
28	TILIA CORDATA	32.00	11.00	N	N	5		19.11.1999
29	TAXUS BACCATA	2.00	1.00	N	N	5		19.11.1999
30	TILIA CORDATA	28.00	10.00	N	N	5		19.11.1999
31	TAXUS BACCATA	2.00	1.00	N	N	5		19.11.1999
32	TILIA CORDATA	36.00	12.00	N	N	5		19.11.1999
33	TAXUS BACCATA	2.00	1.00	N	N	5		19.11.1999
34	TAXUS BACCATA	2.00	1.00	N	N	5		19.11.1999

FIȘA SPAȚIULUI VERDE

din P-TA. IANCU HUNIADÉ

Denumire STRADA

Tip teren Drum

Echipare edilitară

A C E G T t

Schița amplasamentului terenului spațiu verde



Date despre terenul spațiu verde

Nr.sub.	Supr.(mp)	Cat. fol.	Tip teren				Vegetație				Arbori(buc)
8	820.46	CP	fasii plantate-acces nelimitat								8
Nr.arb.	Specie		Diam. (cm)	Inalț. (m)	Tip arbor	Stare	Intreț.(1-5)	Risc	Data		
1	THUJA ORIENTALIS		10.00	6.00	N	N	5		19.11.1999		
2	THUJA ORIENTALIS		12.00	8.00	N	N	5		19.11.1999		
3	THUJA ORIENTALIS		10.00	7.00	N	N	5		19.11.1999		
4	THUJA ORIENTALIS		10.00	6.00	N	N	5		19.11.1999		
5	THUJA ORIENTALIS		12.00	8.00	N	N	5		19.11.1999		
6	THUJA ORIENTALIS		10.00	6.00	N	N	5		19.11.1999		
7	PRUNUS PADUS		44.00	10.00	N	N	5		19.11.1999		
8	THUJA ORIENTALIS		12.00	8.00	N	N	4		19.11.1999		
Nr.sub.	Supr.(mp)	Cat. fol.	Tip teren				Vegetație				Arbori(buc)
13	1494.88	DTR	fasii plantate-acces nelimitat								1
Nr.arb.	Specie		Diam. (cm)	Inalț. (m)	Tip arbor	Stare	Intreț.(1-5)	Risc	Data		
1	AESCULUS HIPPOCASTANUM		44.00	13.00	N	N	5		07.01.2000		
Nr.sub.	Supr.(mp)	Cat. fol.	Tip teren				Vegetație				Arbori(buc)
16	582.72	CP	fasii plantate-acces nelimitat								16
Nr.arb.	Specie		Diam. (cm)	Inalț. (m)	Tip arbor	Stare	Intreț.(1-5)	Risc	Data		
1	PRUNUS PISSARDI		26.00	6.00	N	N	5		07.01.2000		
2	LONICERA XYLOSTEUM		2.00	2.00	N	N	5		07.01.2000		
Suprafața totală (mp)			24565.83	din care spațiu verde (mp)		4645.06	Nr. total arbori (buc)		60		

Date despre clădiri și anexe

Corp	Supr. constr.	Supr. desf.	Destinație	Folo-sință	Nr. nivele	Nr. subsol	Struc-tura	Fun-dație	Pereți	Acop./Invelit.	Încăl-zire	Dotări edilitare	Stare cons.	Anul const.	Tip capac.	Nr. familii	Nr. pers.

Situația juridică a terenurilor și construcțiilor

Entitățile	Tip pro.	Mod adm.	Tip rel.	Excl. (%)	Indiv. (%)	Nr. cam.	Nume persoana	Tip per.	Domiciliul
Teren	L	P	P	100.00			PRIMARIA MUNICIPIULUI TIMISOARA	J	BUL. CONSTANTIN DIACONOVICI LOGA Nr:1, TIMISOARA

Anexa-Teren Spațiu Verde 1/1

din P-TA. IANCU HUNIADA

Denumire STRADA

Tip teren Drum

Echipare edilitară

A C E G T t

Date despre terenul spațiu verde

Nr.arb.	Specie	Diam. (cm)	Inalț. (m)	Tip arbor	Stare	Intreț.(1-5)	Risc	Data	
3	TAXUS BACCATA	2.00	1.00	N	N	5		07.01.2000	
4	LONICERA XYLOSTEUM	2.00	2.00	N	N	5		07.01.2000	
5	TAXUS BACCATA	2.00	1.00	N	N	5		07.01.2000	
6	ULMUS MONTANA	16.00	2.00	N	N	5		07.01.2000	
7	CHAMAECYPARIS LAWSONIANA	2.00	1.00	N	SL	5		07.01.2000	
8	BETULA VERRUCOSA	20.00	7.00	N	N	5		07.01.2000	
9	TILIA CORDATA	30.00	9.00	N	N	5		07.01.2000	
10	PHILADELPHUS CORONARIUS	2.00	1.00	N	N	5		07.01.2000	
11	ACER PSEUDOPLATANUS	22.00	9.00	N	N	5		07.01.2000	
12	PINUS PONDEROSA	8.00	6.00	N	N	5		07.01.2000	
13	PINUS STROBUS	10.00	7.00	N	N	5		07.01.2000	
14	TILIA CORDATA	14.00	9.00	N	N	5		07.01.2000	
15	LONICERA XYLOSTEUM	2.00	2.00	N	N	5		07.01.2000	
16	TAXUS BACCATA	2.00	1.00	N	N	5		07.01.2000	
Nr.sub.	Supr.(mp)	Cat. fol.	Tip teren			Vegetație		Arbori(buc)	
20	82.76	CP	fasii plantate-acces nelimitat					1	
Nr.arb.	Specie	Diam. (cm)	Inalț. (m)	Tip arbor	Stare	Intreț.(1-5)	Risc	Data	
1	THUJA ORIENTALIS	10.00	8.00	N	N	5		19.11.1999	
Nr.sub.	Supr.(mp)	Cat. fol.	Tip teren			Vegetație		Arbori(buc)	
21	511.84	CP	fasii plantate-acces nelimitat					8	
Nr.arb.	Specie	Diam. (cm)	Inalț. (m)	Tip arbor	Stare	Intreț.(1-5)	Risc	Data	
1	AESCLUSUS HIPPOCASTANUM	60.00	15.00	N	N	5		07.01.2000	
2	FRAXINUS AMERICANA	18.00	12.00	N	N	5		07.01.2000	
3	PLATANUS ACERIFOLIA	76.00	25.00	N	N	5		07.01.2000	
4	PLATANUS ACERIFOLIA	120.00	25.00	N	N	5		07.01.2000	
5	SAMBUCUS NIGRA	12.00	4.00	N	N	5		07.01.2000	
6	ULMUS CAMPESTRIS	24.00	13.00	N	N	5		07.01.2000	
7	PICEA ABIES	8.00	4.00	N	SL	5		07.01.2000	
8	TILIA CORDATA	22.00	13.00	N	N	5		07.01.2000	
Nr.sub.	Supr.(mp)	Cat. fol.	Tip teren			Vegetație		Arbori(buc)	
22	674.33	CP	fasii plantate-acces nelimitat					19	
Nr.arb.	Specie	Diam. (cm)	Inalț. (m)	Tip arbor	Stare	Intreț.(1-5)	Risc	Data	
1	FRAXINUS AMERICANA	8.00	6.00	N	N	5		07.01.2000	
2	TILIA CORDATA	20.00	12.00	N	N	5		07.01.2000	
3	FRAXINUS AMERICANA	12.00	9.00	N	N	5		07.01.2000	
4	TILIA CORDATA	14.00	11.00	N	N	5		07.01.2000	
5	SOPHORA JAPONICA	52.00	13.00	N	N	5		07.01.2000	
6	PINUS STROBUS	8.00	6.00	N	N	5		07.01.2000	
7	PINUS STROBUS	10.00	7.00	N	N	5		07.01.2000	
8	PINUS NIGRA	10.00	4.00	N	N	5		07.01.2000	
9	PINUS STROBUS	10.00	5.00	N	N	5		07.01.2000	
10	CARPINUS BETULUS	24.00	11.00	N	N	5		07.01.2000	
11	FRAXINUS AMERICANA	40.00	13.00	N	N	5		07.01.2000	
12	AESCLUSUS HIPPOCASTANUM	44.00	15.00	N	N	5		07.01.2000	
13	PINUS STROBUS	8.00	6.00	N	N	5		07.01.2000	
14	AESCLUSUS HIPPOCASTANUM	54.00	12.00	N	N	5		07.01.2000	
15	PINUS STROBUS	14.00	7.00	N	N	5		07.01.2000	
16	TILIA CORDATA	20.00	11.00	N	N	5		07.01.2000	
17	PINUS STROBUS	12.00	8.00	N	N	5		07.01.2000	
18	AESCLUSUS HIPPOCASTANUM	44.00	15.00	N	N	5		07.01.2000	
19	FRAXINUS AMERICANA	8.00	6.00	N	N	5		07.01.2000	
Nr.sub.	Supr.(mp)	Cat. fol.	Tip teren			Vegetație		Arbori(buc)	
25	267.91	CP	fasii plantate-acces nelimitat					6	
Nr.arb.	Specie	Diam. (cm)	Inalț. (m)	Tip arbor	Stare	Intreț.(1-5)	Risc	Data	
1	TILIA CORDATA	34.00	13.00	N	N	5		07.01.2000	
2	SOPHORA JAPONICA	120.00	15.00	N	SL	5		07.01.2000	
3	FRAXINUS EXCELSIOR	20.00	14.00	N	N	5		07.01.2000	
4	CARPINUS BETULUS	12.00	9.00	N	N	5		07.01.2000	
5	AESCLUSUS HIPPOCASTANUM	38.00	12.00	N	N	5		07.01.2000	
6	AESCLUSUS HIPPOCASTANUM	38.00	12.00	N	N	5		07.01.2000	
Nr.sub.	Supr.(mp)	Cat. fol.	Tip teren			Vegetație		Arbori(buc)	
28	210.15	CP	fasii plantate-acces nelimitat					1	
Nr.arb.	Specie	Diam. (cm)	Inalț. (m)	Tip arbor	Stare	Intreț.(1-5)	Risc	Data	
1	THUJA ORIENTALIS	8.00	4.00	N	N	5		19.11.1999	

JUDEȚUL
LOCALITATEA
COD SIRUTA
COD POȘTAL

Timis
TIMISOARA
15524

FIȘA SPAȚIULUI VERDE

din BUL. REVOLUȚIEI DIN 1989

Secțiune plan 427:428:463:464
Nr. sec cadastral 1
Nr. cadastral S-703-2
Nr. carte funciară 0
Cod zona valorică -
Cod zona protejată n
Cod zona seismică E

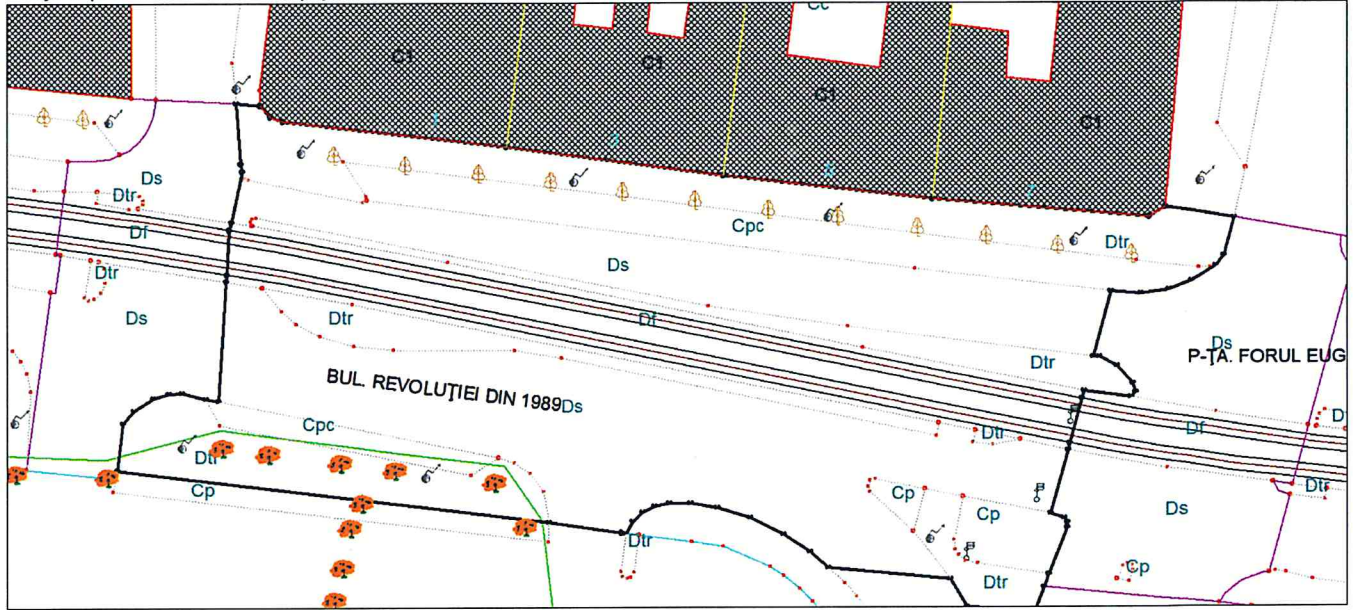
Denumire STRADA

Tip teren Drum

Echipare edilitară

A C E G T t

Schișa amplasamentului terenului spațiu verde



Date despre terenul spațiu verde

Nr.sub.	Supr.(mp)	Cat. fol.	Tip teren				Vegetație				Arbori(buc)
9	277.87	DTR	fasii plantate-acces nelimitat								5
Nr.arb.	Specie		Diam. (cm)	Inalț. (m)	Tip arbor	Stare	Intreț.(1-5)	Risc	Data		
1	TILIA CORDATA		54.00	13.00	N	N	5		19.11.1999		
2	TILIA CORDATA		30.00	12.00	N	N	5		19.11.1999		
3	TILIA CORDATA		32.00	13.00	N	N	5		19.11.1999		
4	TILIA CORDATA		40.00	14.00	N	N	5		19.11.1999		
5	TILIA CORDATA		28.00	12.00	N	N	5		19.11.1999		
Suprafața totală (mp)			4012.39	din care spațiu verde (mp)		277.87	Nr. total arbori (buc)		5		

Date despre clădiri și anexe

Corp	Supr. constr.	Supr. desf.	Destinație	Folosință	Nr. nivele	Nr. subsol	Structura	Fundație	Pereți	Acop./Invelit.	Încălzire	Dotări edilitare	Stare cons.	Anul const.	Tip capac.	Nr. familii	Nr. pers.

Situația juridică a terenurilor și construcțiilor

Entități	Tip pro.	Mod adm.	Tip rel.	Excl. (%)	Indiv. (%)	Nr. cam.	Nume persoana	Tip per.	Domiciliul
Teren	L	P	P	100.00			PRIMARIA MUNICIPIULUI TIMISOARA	J	BUL. CONSTANTIN DIACONOVICI LOGA Nr:1, TIMISOARA