





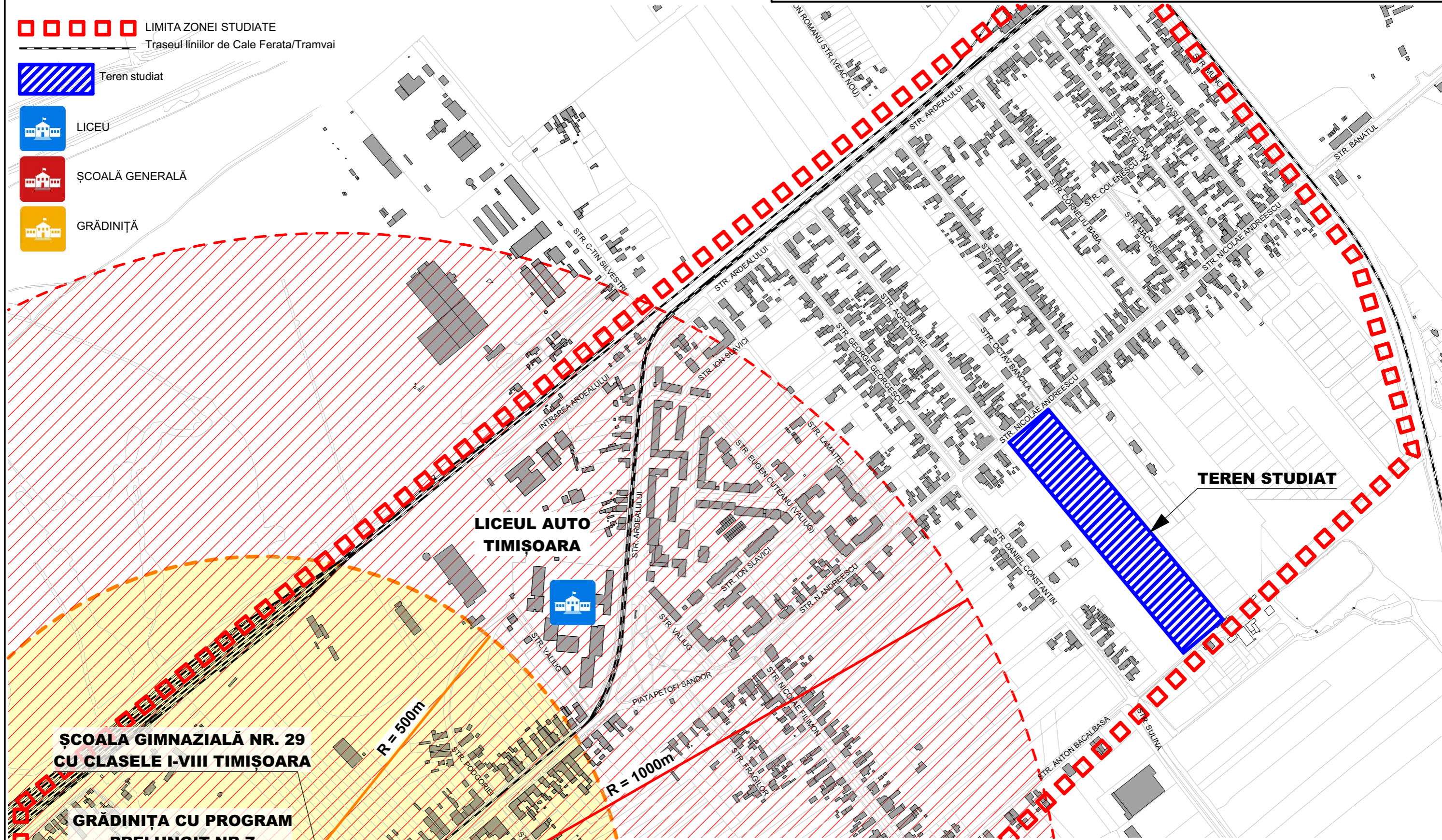


LEGENDA:

-  LIMITA ZONEI STUDIATE
-  Traseul liniilor de Cale Ferata/Tramvai
-  Teren studiat
-  LICEU
-  ȘCOALĂ GENERALĂ
-  GRĂDINIȚĂ



**ȘCOALA GIMNAZIALĂ NR. 29
CU CLASELE I-VIII TIMIȘOARA**

**GRĂDINIȚA CU PROGRAM
PRELUNGIT NR.7**

**LICEUL AUTO
TIMIȘOARA**

TEREN STUDIAT

**TABEL DE COORDONATE
SISTEM STEREOGRAFIC 1970**

Nr.	Nord(m)	Est(m)
1	477171.482	203471.664
2	477188.824	203491.957
3	477216.894	203524.804
4	476929.096	203764.169
5	476900.738	203730.638
6	476883.433	203710.202

Specialist R.U.R.	arh. Georgeta Trîmbițaș	Denumire proiect:	PLAN URBANISTIC ZONAL "Dezvoltare zonă locuințe colective cu funcțiuni complementare"	Nr. proiect: 154/2016
Proiectant:	S.C. "ARHITECT TRIMBITAS" S.R.L. RO 7951780 J35/1396/1995 str. M. M. Todorov, nr.2, Timișoara, jud. Timiș tel. (+4) 0744 698012, tel./fax: (+4) 0256 432212 e-mail: office@trimbitas.ro	Beneficiar:	S.C. LOMAS SERV S.R.L.	Faza: P.U.Z.
Șef proiect:	arh. Georgeta Trîmbițaș	Scara:	1:5000	Data: 21 mai 2018
Proiectat:	arh. Alina Narița	Denumire planșă:	Studiu zonă - instituții de învățământ	Nr. planșă: 154-A09
Desenat:	arh. Alina Narița			
Verificat:	arh. Camil Miilincu			