








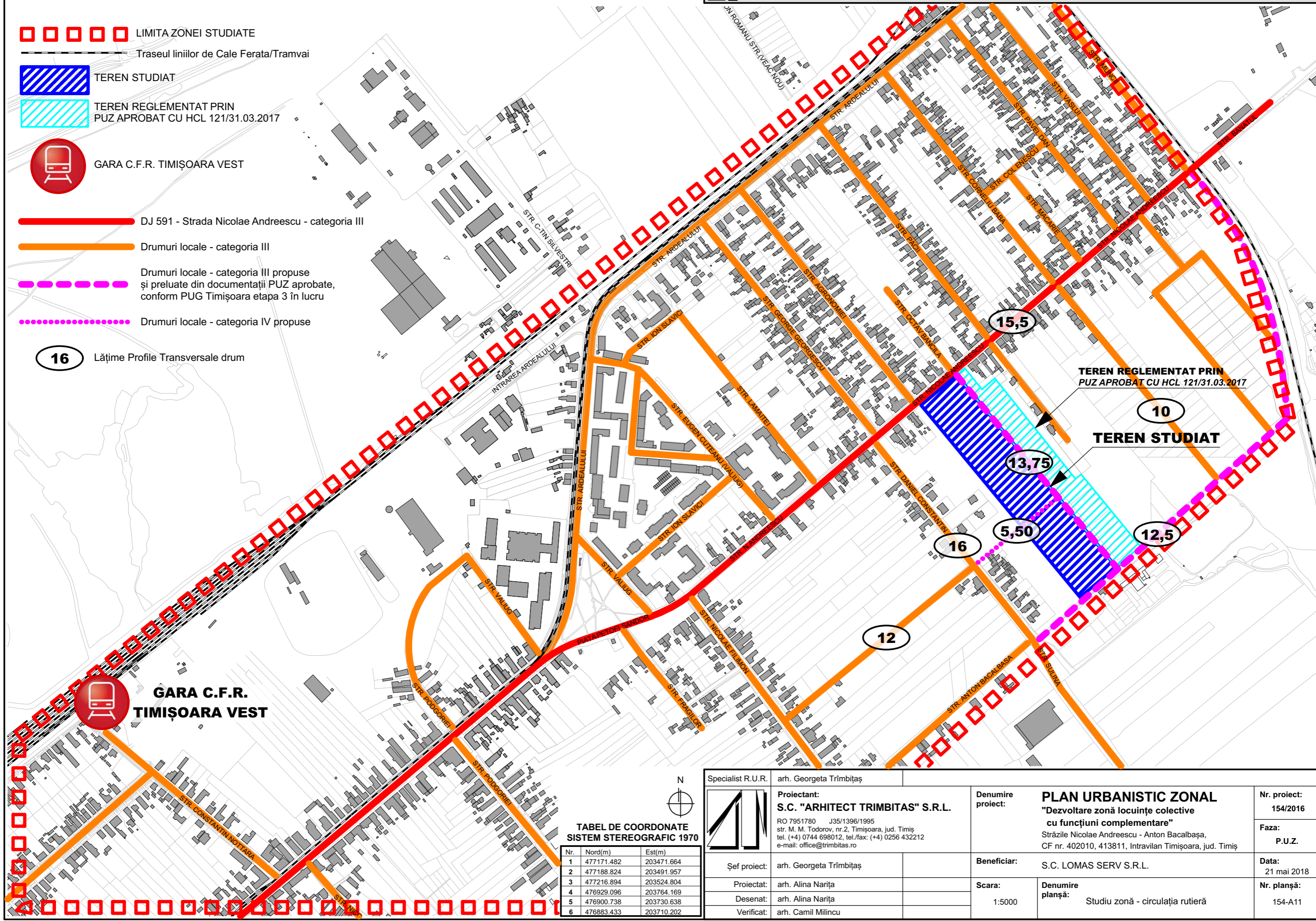


LEGENDA:

-  LIMITA ZONEI STUDIATE
-  Traseul liniilor de Cale Ferata/Tramvai
-  TEREN STUDIAT
-  TEREN REGLEMENTAT PRIN PUZ APROBAT CU HCL 121/31.03.2017
-  GARA C.F.R. TIMIȘOARA VEST
-  DJ 591 - Strada Nicolae Andreescu - categoria III
-  Drumuri locale - categoria III
-  Drumuri locale - categoria III propuse și preluate din documentații PUZ aprobate, conform PUG Timișoara etapa 3 în lucru
-  Drumuri locale - categoria IV propuse

16 Lățime Profile Transversale drum



TABEL DE COORDONATE SISTEM STEREOGRAFIC 1970

Nr.	Nord(m)	Est(m)
1	477171.482	203471.664
2	477188.824	203491.957
3	477216.894	203524.804
4	476929.096	203764.169
5	476900.738	203730.638
6	476883.433	203710.202

Specialist R.U.R.	arh. Georgeta Trîmbițaș	Denumire proiect:	PLAN URBANISTIC ZONAL "Dezvoltare zonă locuințe colective cu funcțiuni complementare"	Nr. proiect:	154/2016		
Proiectant:	S.C. "ARHITECT TRIMBITAS" S.R.L. RO 7951780 J35/1396/1995 str. M. M. Todorov, nr.2, Timișoara, jud. Timiș tel. (+4) 0744 698012, tel./fax: (+4) 0256 432212 e-mail: office@trimbitas.ro			Faza:	P.U.Z.		
Șef proiect:	arh. Georgeta Trîmbițaș	Beneficiar:	S.C. LOMAS SERV S.R.L.	Data:	21 mai 2018		
Proiectat:	arh. Alina Narița	Scara:	Denumire planșă:	Nr. planșă:	154-A11		
Desenat:	arh. Alina Narița					1:5000	Studiu zonă - circulația rutieră
Verificat:	arh. Camil Milincu						