

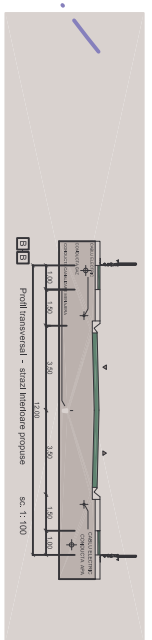
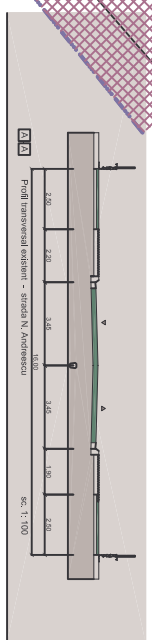
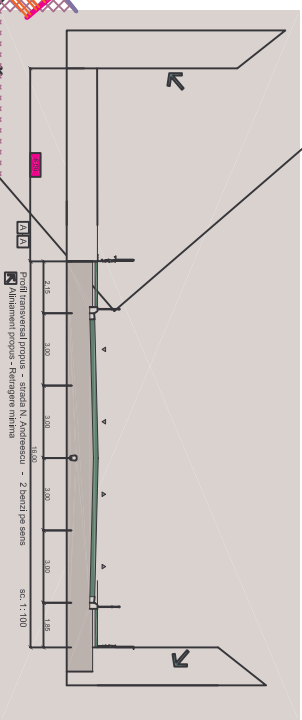
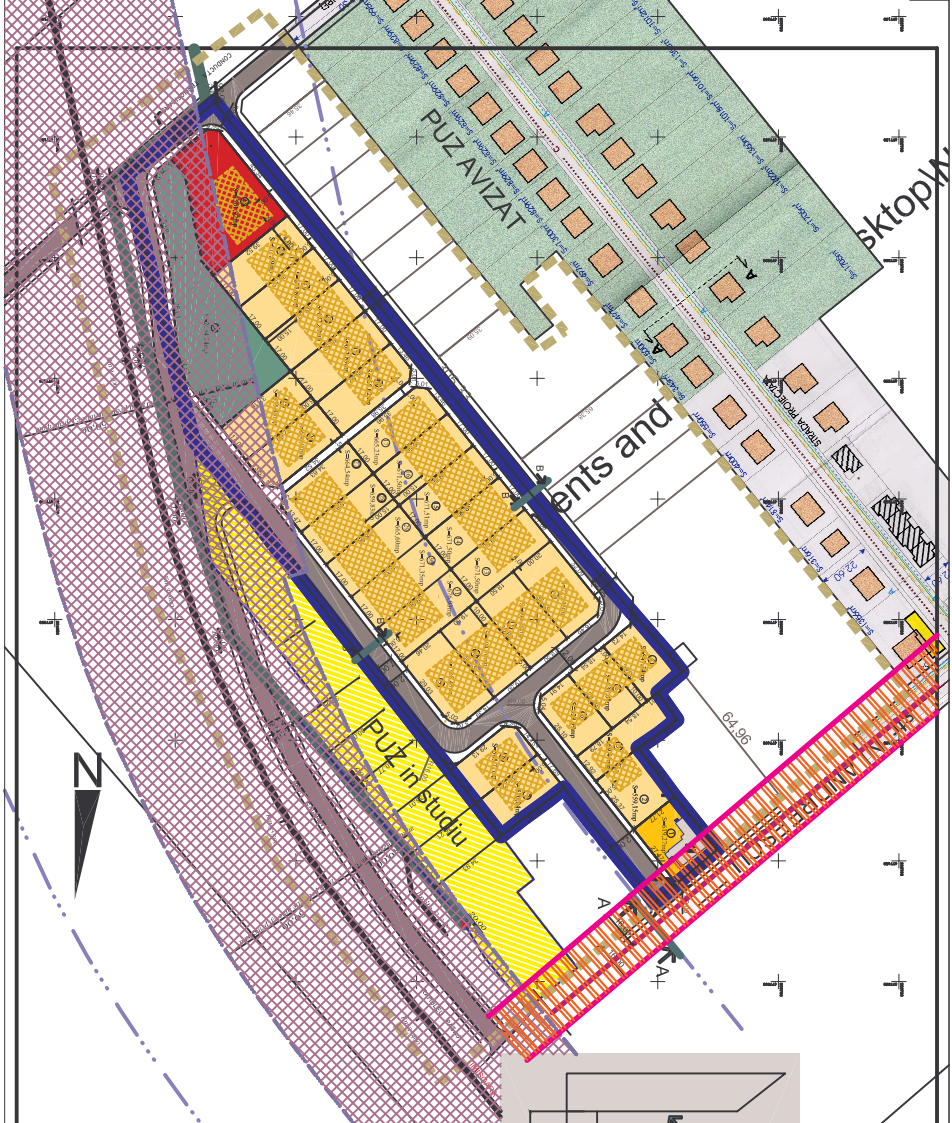
P.U.Z. LOCUINTE - TIMISOARA

F R E I D O R F

REGLEMENTARIE - PROIECTAREA SI REALIZAREA

LEGENDA

- Limita zonei studiate
- Limita parcela cadastrala
- Numar lot
- Circulatie propusa
- Locuiri si functiuni complementare propuse
- Dotari si servicii de folosinta curenta
- Limita de implantare a cladirilor
- Spatii verzi propuse
- Limita zona cadastrala C.F.R.
- Aliniament str. N. Andreescu propus in etapa de perspectiva
- Zona de interzicte de construire in vederea realizarii noii aliniament al str. N. Andreescu
- Zona de protectie cale ferata - 50 m ax
- Zona de siguranta cale ferata - 100 m ax
- P.U.Z. in studiu



Suprafata C.F. - 29215,00 mp
Suprafata in studiu - 29771,02 mp

BILANT TERITORIAL		
Suprafata totala a zonei studiate	Existent	Propus
29771,02 mp	29771,02 mp	100,00
Locuiri si functiuni complementare	16705,72 mp	62,63
Dotari de cartier, servicii	1501,92 mp	5,04
Spatii verzi	2454,24 mp	8,18
Circulatii	6509,90 mp	21,87
Locuiri existente	—	2,00

PROIECTANT:		PROIECT:	
Sef proiect	ION-DIPI BOGDAN C.	Titlu	50100
Proiectant	ION-DIPI BOGDAN C.	Beneficiar	KORAND MIHA CAHENEA P.U.Z.
Dessinat	ION-BALA B.	Planse	REGLEMENTARIE SI PROIECTAREA SI REALIZAREA
Verificat	ING. MARCELE ELENA	Data	2015