

plan urbanistic de detaliu

[illegible]

- - - - - Limit zona studiată
 - - - - - Limită tipu teren conform C.F.
 - - - - - Limită teren în afara zonei stud.
 - - - - - Limită zona de implantare a
 stației

DE 4553, 4557, 5438, 5450






----- lunari de exploatare
diaterie

===== trazi de deservire
la propuna

ROT = 50%

F.O.I. = 504

INALTIMEA ONSTRUCTIILOR
P - P+1E

	Zona de implantare a clădirilor
	Subeșea incinerării „serviciu și instituții publice” propuse
	Spații verzi de alimentare
	Subeșea incinerării „serviciu și instituții publice” propuse în afara zonei studiate
	Spații verzi de alimentare propuse în afara zonei studiate

Bloc de proteste al Măsură Trifazio
Cutie telefonică propusă

482-2000-0

Gospodărie de apă
- fcaj de adâncime + microfor



SUPRAFETE TEREN	SITUATIA EXISTENTA	SITUATIA PROPUZA
17 400mp	17 400mp	2756,04 mp
CIRCULATII	-	218 80mp
SPATI VERZI	-	699,36mp
TOTAL	17 400mp	27 400mp



 S.C. ANTIOTIMBETAS S.R.L. Strada nr. 47-C (Judezilor) 80.000.14 (Judezilor) Cluj		P.S. 2.2. MEDICAMENTA TRACTAMENTULUI DE CONTINUTUL TRACTAMENTULUI DE Remarca: S.C. ANTIOTIMBETAS S.R.L.		15/2009 P.U.D.
Sef proiect Proiectant Desenator Verificator	ing. George Ionescu ing. Gheorghe Ionescu ing. Gheorghe Ionescu ing. Gheorghe Ionescu	Scara: 1:1.000 Data: 01.10.2009	Reglementat si validat de 15/2009	