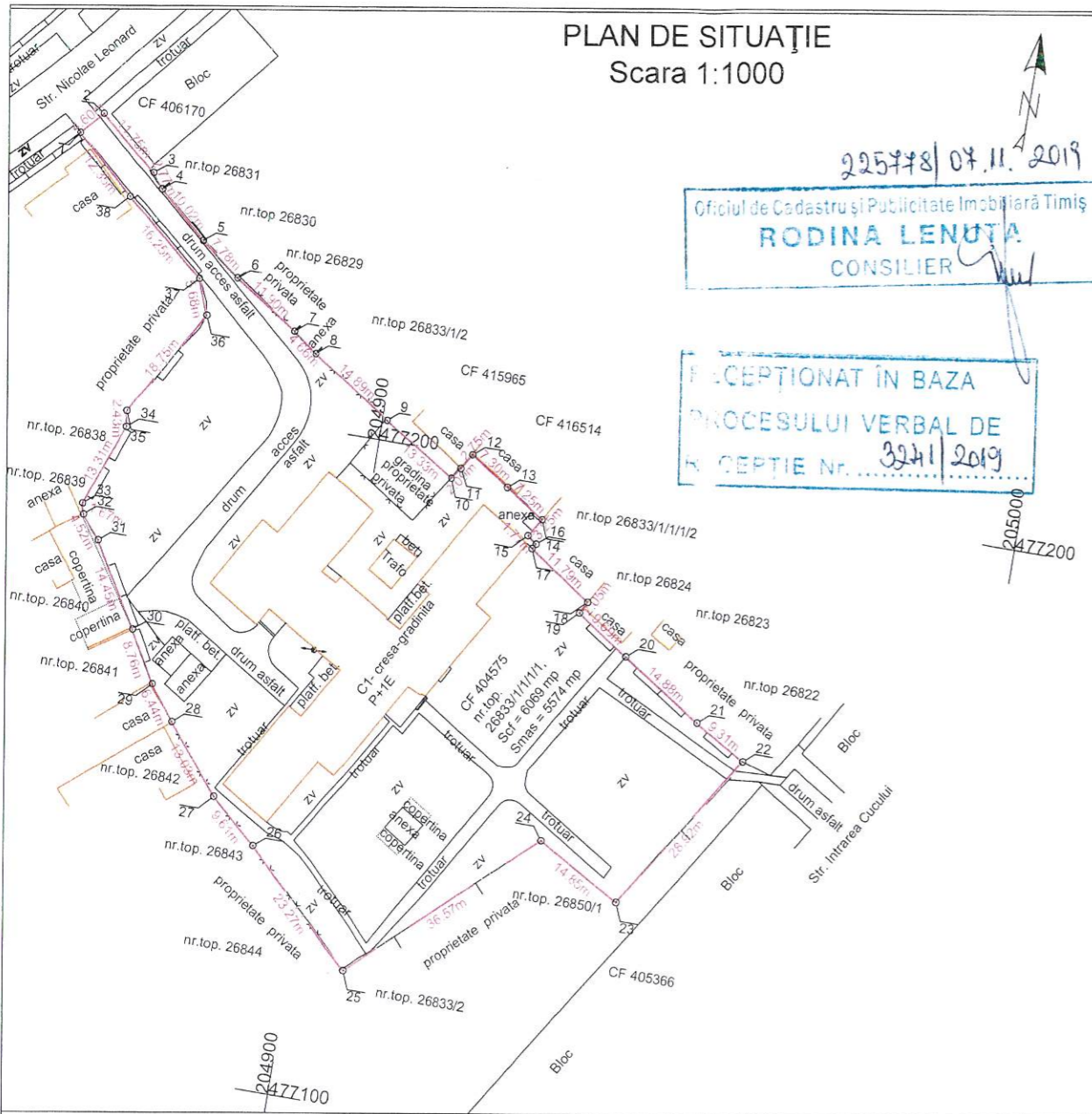


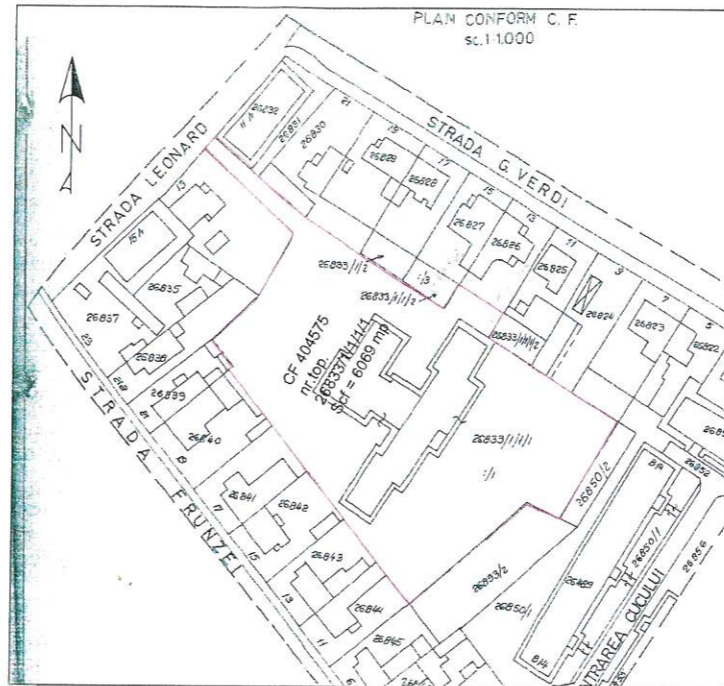
PLAN DE SITUATIE  
Scara 1:1000



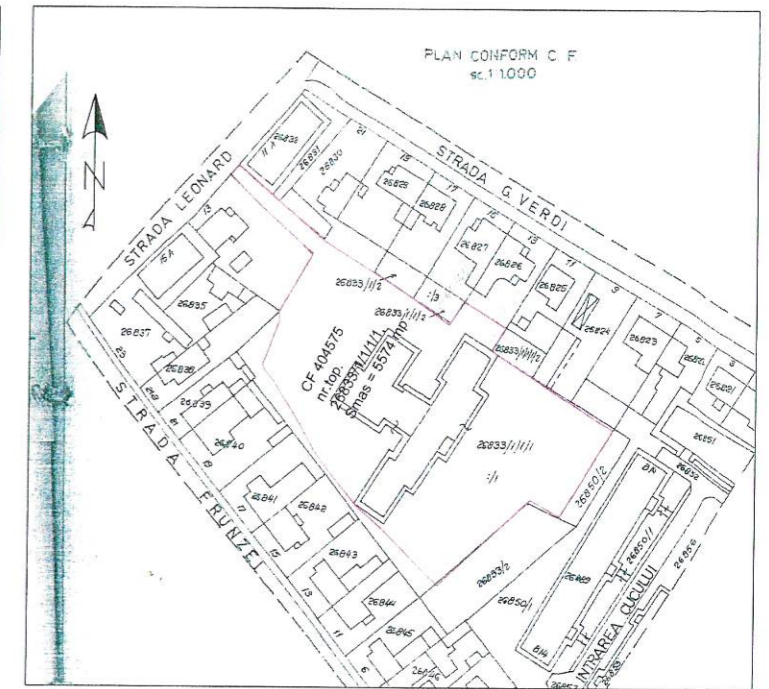
22.11.2019  
Oficiul de Cadastru și Publicitate Imobiliară Timiș  
**RODINA LENUTA**  
CONSILIER

RECEPȚIONAT ÎN BAZA  
PROCESULUI VERBAL DE  
RECEPȚIE NR. 3241/2019

PLAN PARCELAR CONFORM CF  
Scara 1:2000

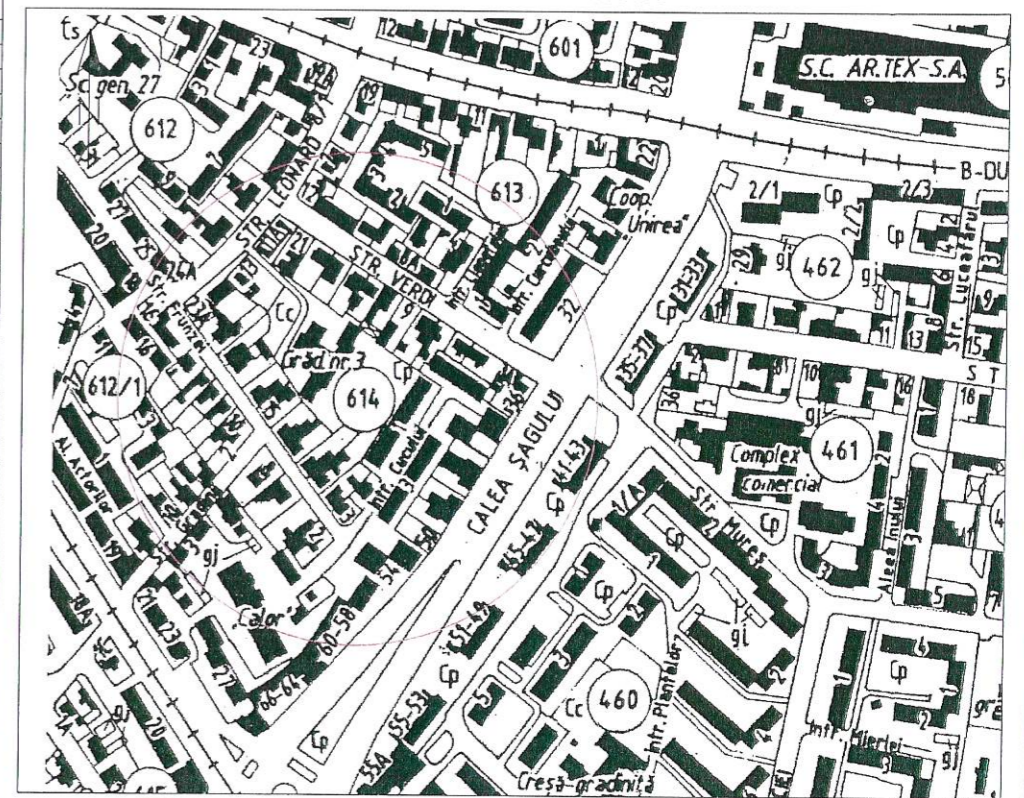


PLAN PARCELAR DUPA RECTIFICARE SUPRAFATA  
Scara 1:2000



Pct.	Nord(X)	Est(Y)
1	477238.060	204847.071
2	477241.483	204850.149
3	477233.908	204859.131
4	477231.702	204860.800
5	477225.052	204868.300
6	477220.380	204874.518
7	477213.953	204884.532
8	477211.175	204888.278
9	477203.076	204900.776
10	477196.187	204912.190
11	477197.875	204913.418
12	477200.199	204914.890
13	477196.268	204921.036
14	477192.398	204927.170
15	477189.642	204925.439
16	477188.598	204926.874
17	477187.839	204926.378
18	477181.337	204936.219
19	477179.527	204935.259
20	477174.201	204943.354
21	477166.262	204955.941
22	477161.672	204964.046
23	477137.486	204948.187
24	477144.742	204935.227
25	477120.315	204908.016
26	477136.591	204891.380
27	477142.896	204884.129
28	477152.921	204875.808
29	477158.052	204871.924
30	477165.681	204867.622
31	477177.974	204860.019
32	477181.472	204857.158
33	477183.084	204856.735
34	477195.514	204861.502
35	477197.915	204861.155
36	477214.029	204870.734
37	477219.315	204868.664
38	477229.800	204856.250

PLAN DE INCADRARE IN ZONA  
Scara 1:5000



SITUATIA JURIDICA A IMOBILULUI						
Nr. CF Timisoara	Nr. topografic	Descrierea imobilului	Supraf. CF (mp)	Inscrieri privitoare la proprietate	Sarcini	Observatii
A. Conform CF						
404575	26833/1/1/1/1	Curti constructii, intravilan, situat in Str. Leonard, Nr. 13, cu constructia C1-cresa-gradinita P+1E	6069	129401/22/10/2009 Act Administrativ nr.592, din 31/01/2001 emis de INSP SCOLAR; Intabulare, drept de PROPRIETATE, dobandit prin Lege, cota actuala 1/1 1) MUNICIPIUL TIMISOARA DOMENIUL PUBLIC 15516/02/02/2012 Act Administrativ nr. 592, din 31/01/2001 emis de PRIMARIA TIMISOARA( si protocol incheiat in data de 01.02.2001); Intabulare, drept de PROPRIETATE, dobandit prin Lege, cota actuala 1/ 1 1) MUNICIPIUL TIMISOARA DOMENIUL PUBLIC	nu sunt	-
B. Dupa rectificarea suprafetei						
404575	26833/1/1/1/1	Curti constructii, intravilan, situat in Str. Leonard, Nr. 13, cu constructia C1-cresa-gradinita P+1E	5574	129401/22/10/2009 Act Administrativ nr.592, din 31/01/2001 emis de INSP SCOLAR; Intabulare, drept de PROPRIETATE, dobandit prin Lege, cota actuala 1/1 1) MUNICIPIUL TIMISOARA DOMENIUL PUBLIC 15516/02/02/2012 Act Administrativ nr. 592, din 31/01/2001 emis de PRIMARIA TIMISOARA( si protocol incheiat in data de 01.02.2001); Intabulare, drept de PROPRIETATE, dobandit prin Lege, cota actuala 1/ 1 1) MUNICIPIUL TIMISOARA DOMENIUL PUBLIC	nu sunt	-

**BLACK LIGHT**  
Timisoara, str. Virtutii nr. 1  
Tel.: 0356 - 808 870  
Fax: 0356 - 808 871  
e-mail: office@blacklight.ro

Sef proiect: ing. Loredana BEZNOSZKA  
Intocmit: ing. Loredana BEZNOSZKA  
Desenat: ing. Loredana BEZNOSZKA

Scara: 1:5000  
1:1000  
1:2000  
1:2000

Data: 10.2019

Denumire proiect: Documentatie in vederea emiterii Hotărârii Consiliului Local cu scopul rectificarii suprafetei imobilului cu nr. top. 26833/1/1/1/1, inscris in CF nr. 404575, str. Leonard, nr. 13, UAT Timisoara  
Beneficiar: Primaria Municipiului Timisoara

Nr. proiect: 2895-G/2019

Faza: HCL

Planse:  
Plan situatie  
Plan de incadrare in zona  
Plan parcelar conform CF  
Plan parcelar dupa rectificarea suprafata

Planşa Nr. 1