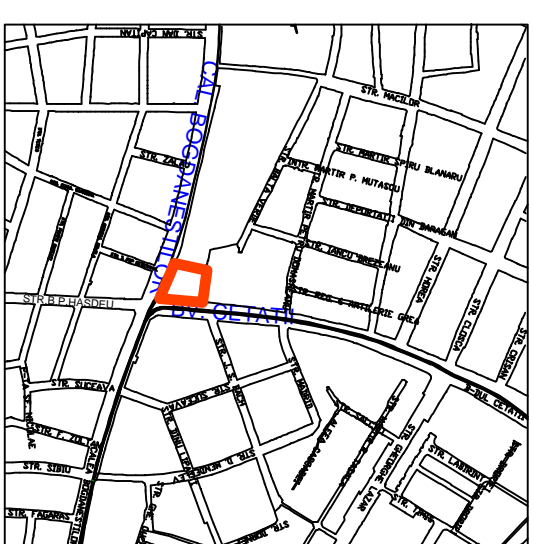


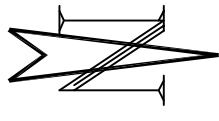
plan urbanistic de detaliu



PLAN DE INCADRARE IN ZONA



SCARA 1:10.000



DELIMITARI

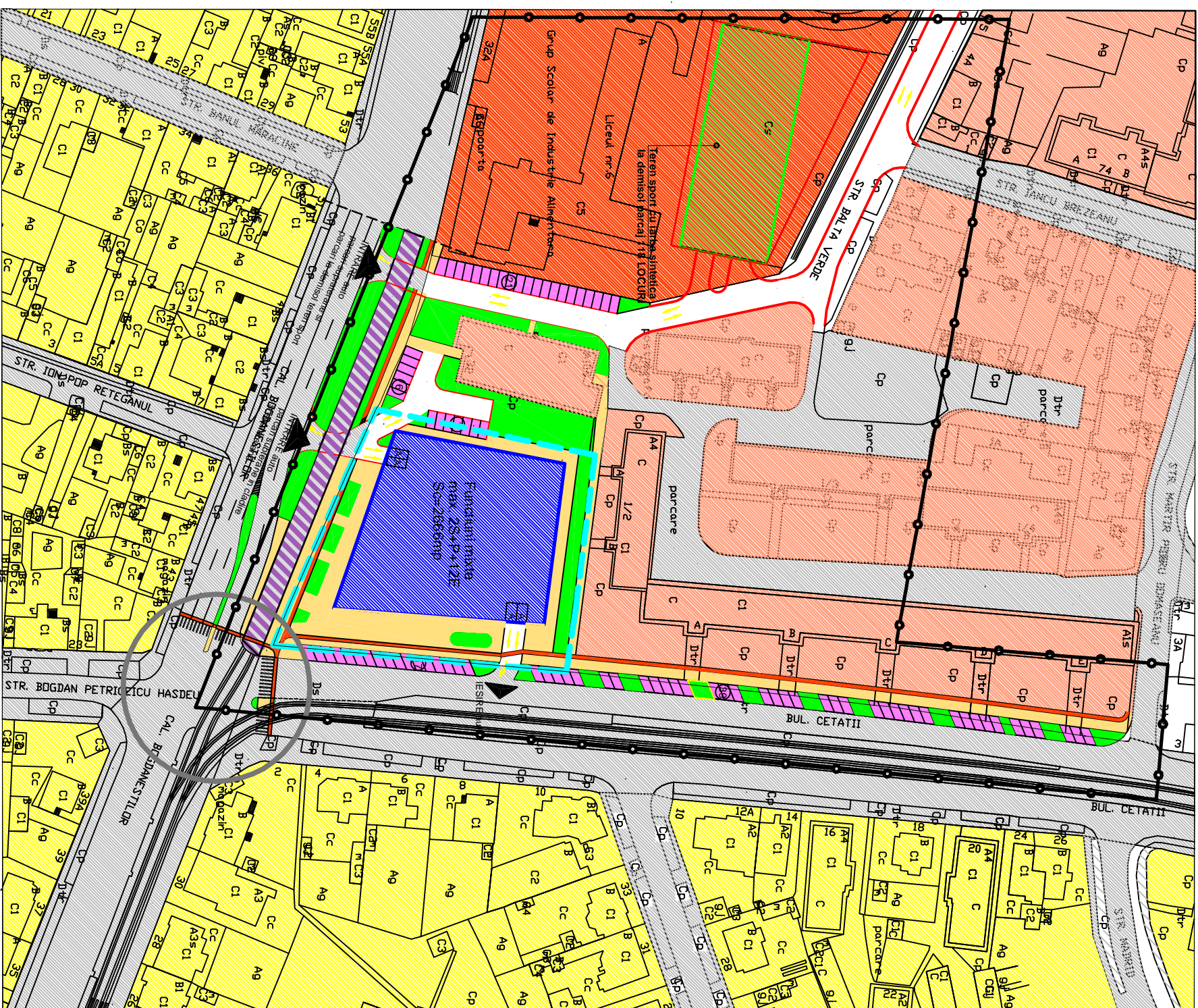
- Limita zona studziata
- Limite proprietati in afara zonei studizate
- Limita terenului studiat
- Limita zona de implantare a cladirii

DESTINATIE

- Zona de locuinte P - P+2
- Zona de locuinte (P+4)/(peste P+4) si functiuni complementare
- Zona de instituti si servicii publice
- Zona de implantare a cladirii
- Zona verde
- Circulatii existente
- Platforma linie de tramvai
- Parcaje supraterrane
- Parcaji demisol teren sport
- Trotuar
- Pista ciclisti

SIMBOLURI

- Carosabil propus
- Intersectie propusa pentru modernizare
- Asensoare acces parcaje subsoluri



Verificator RUR	arh. Laura Marculescu	Denumire proiect:	PUD - Calea Bogdanestiilor colt cu Bv. Cetatii -	Nr. pr.:	1/2007
Proiectant:	Primaria Municipiului Timisoara	Beneficiar:	Primaria Municipiului Timisoara		
Serviciul Dezvoltare si Integrare Europeana					
Set proiect:	arh. Aurelia Junie	Scara:	1/1000		
Proiectant:	arh. Monica Stampar	Denumire plansa:	Reglementari urbanistice		
Desenat:	arh. Monica Stampar	MAI 2007	Nr. pl. : 3a		