






NOTE

- Se propune ca Bega sa devina un "Conector Verde" (pietonal si ciclabil) intre Timisoara si zona inconjuratoare.
 - Unele canale existente pot deveni suport pentru aceste noi conexiuni.

LEGENDA

-  ASEZARE IN RELATIE CU BEGA
-  PADURE
-  CURS DE APA
-  CONEXIUNI PIETONALE SI CICLABILE PRIN INTERMEDIUL CANALULUI BEGA
-  PUNCTE DE INTERES / POPAS PE PARCURSUL TRASEULUI

proiectant: PRIMARIA MUNICIPIULUI TIMISOARA DIRECTIA DE DEZVOLTARE str. C. D. Loga, nr. 1, 300030 Timisoara, Romania tel/ fax 0040 256 293 605 e-mail: ajunie@primariatm.ro		beneficiar: PRIMARIA MUNICIPIULUI TIMISOARA		nr. proiect: 01_2009	
specificatie:	nume:	semnatura:	scara: grafica	titlu proiect: Plan urbanistic zonal - Malurile canalului Bega si zona sa de influenta, Timisoara	faza: PUZ
sef proiect:	arh. Aurelia Junie				
proiectat:	arh. Loredana Brihac		data: ianuarie 2009	titlu plansa: Analiza - Potential de dezvoltare si relationare a zonelor de agrement din jurul Timisoarei	nr. plansa: 02_A
desenat:	arh. Vladimir Obradovici				