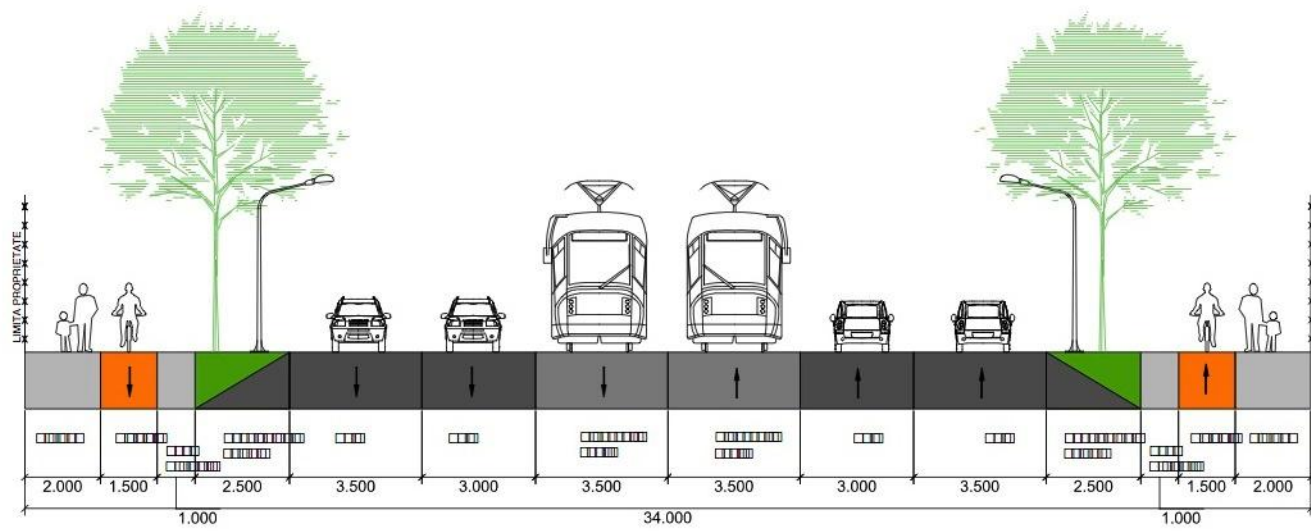


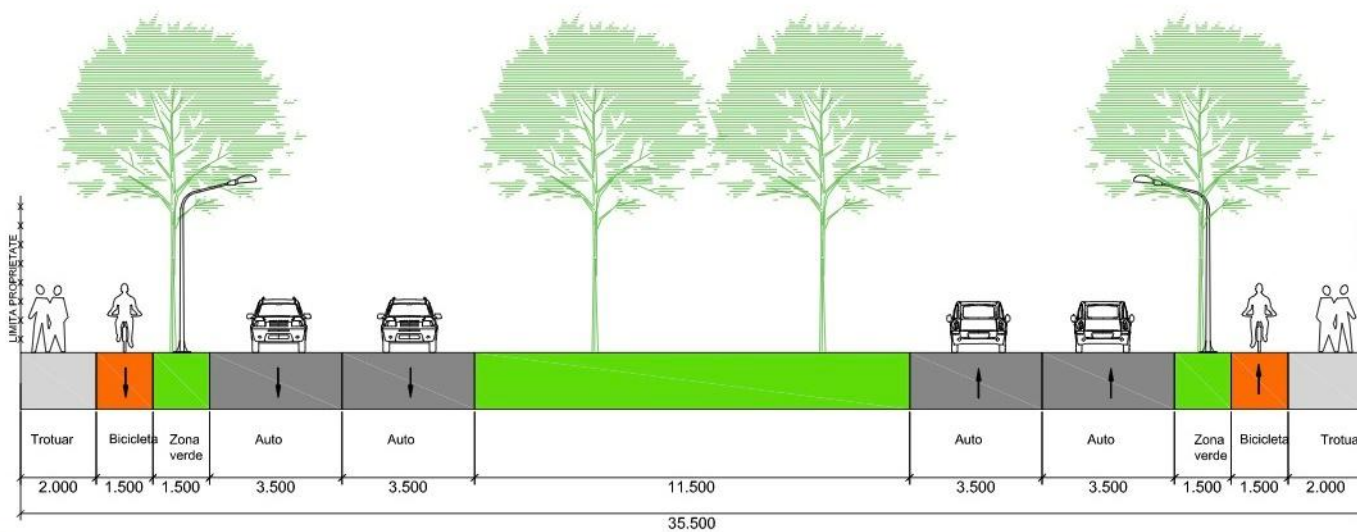
P.U.Z. - ZONĂ MIXTĂ

conform A.O. 12/04.06.2015 ,
Timișoara Calea Torontalului

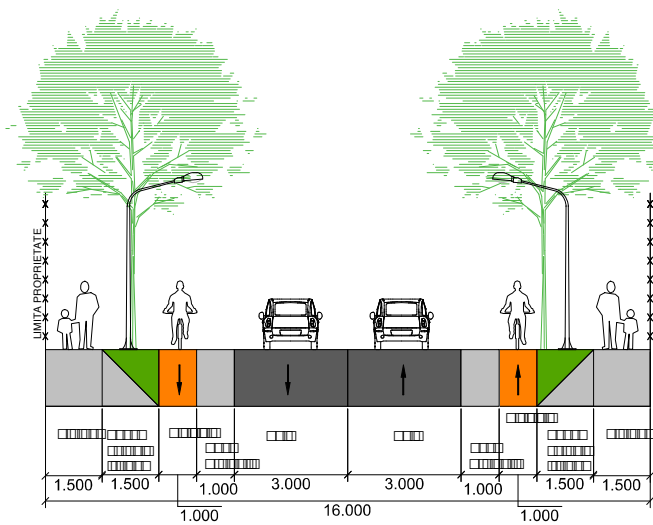
Profil Transversal 6 -lățime 34m



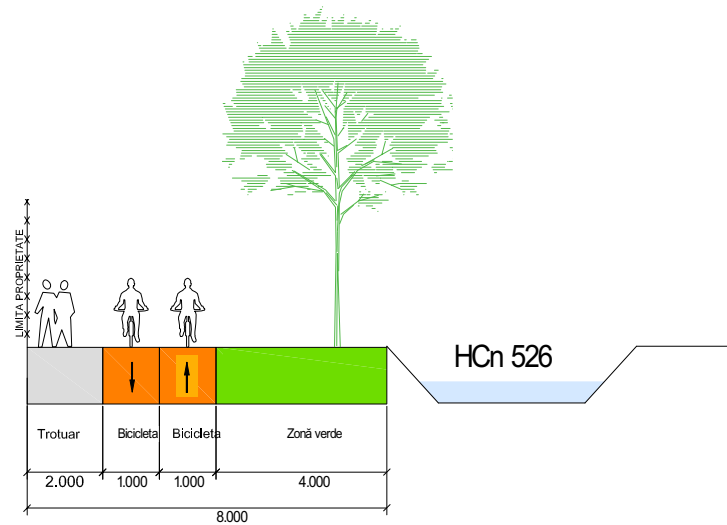
Profil Transversal 73 -lățime 35.5m



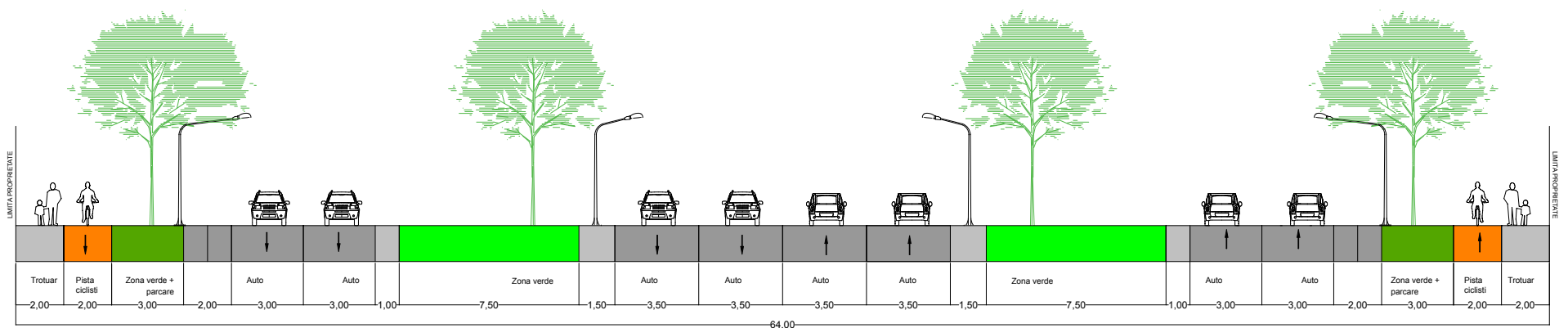
Profil Transversal 67 -lățime 16m



Profil Transversal zonă protecție canal



Profil Transversal Calea Torontalului (intre str. Grigore Alexandrescu si DN 6 KM 561+540)



P.U.Z. - ZONĂ MIXTĂ
conform A.O. 12/04.06.2015
Timișoara Calea Torontalului

CF - 439091; S - 9350 mp / CF - 441330; S - 178341 mp
CF - 441345; S - 5208 mp / CF - 441344; S - 1291 mp
CF - 439162; S - 5005 mp / CF - 439161; S - 5005 mp



ACTECTURA

RO - 300569 Timișoara , str. Stejarul nr. 7, apt. SAD 1
mobil : +40 0746 142 069 e-mail : office @ actectura.ro

SPECIFICAȚIE	NUME	SEMĂNĂTURĂ	SCARA
ȘEF PROIECT	arh. Mircea Crăculeac		
PROIECTAT	arh. Nenad Luchin		DATA
DESENAT	arh. Nenad Luchin		03/2016

BENEFICIAR
Luca Cainelli, Parohia Ortodoxă Sărbă, Butuza Claudiu
și Antoaneta, Dragomir Doina, Păcurar Liviu și Simona

TITLU PROIECT
PUZ - zonă mixtă

AMPLASAMENT
Timișoara
Calea Torontalului

TITLU PLANȘĂ
Profile stradale propuse

PROIECT NR.
188/
2015

FAZĂ:
P.U.Z.

PLANȘA NR.
3.1