
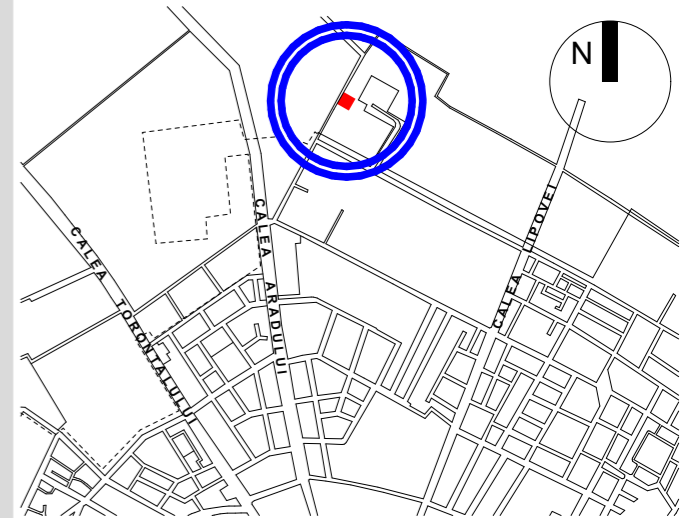


**INVENTAR COORDONATE**  
in sistem de proiectie STEREO 70

Nr.	Y(m)	X(m)
①	206591.398	483132.250
②	206621.596	483189.364
③	206573.921	483217.621
④	206543.521	483160.893



ÎNCADRARE ÎN TERITORIU

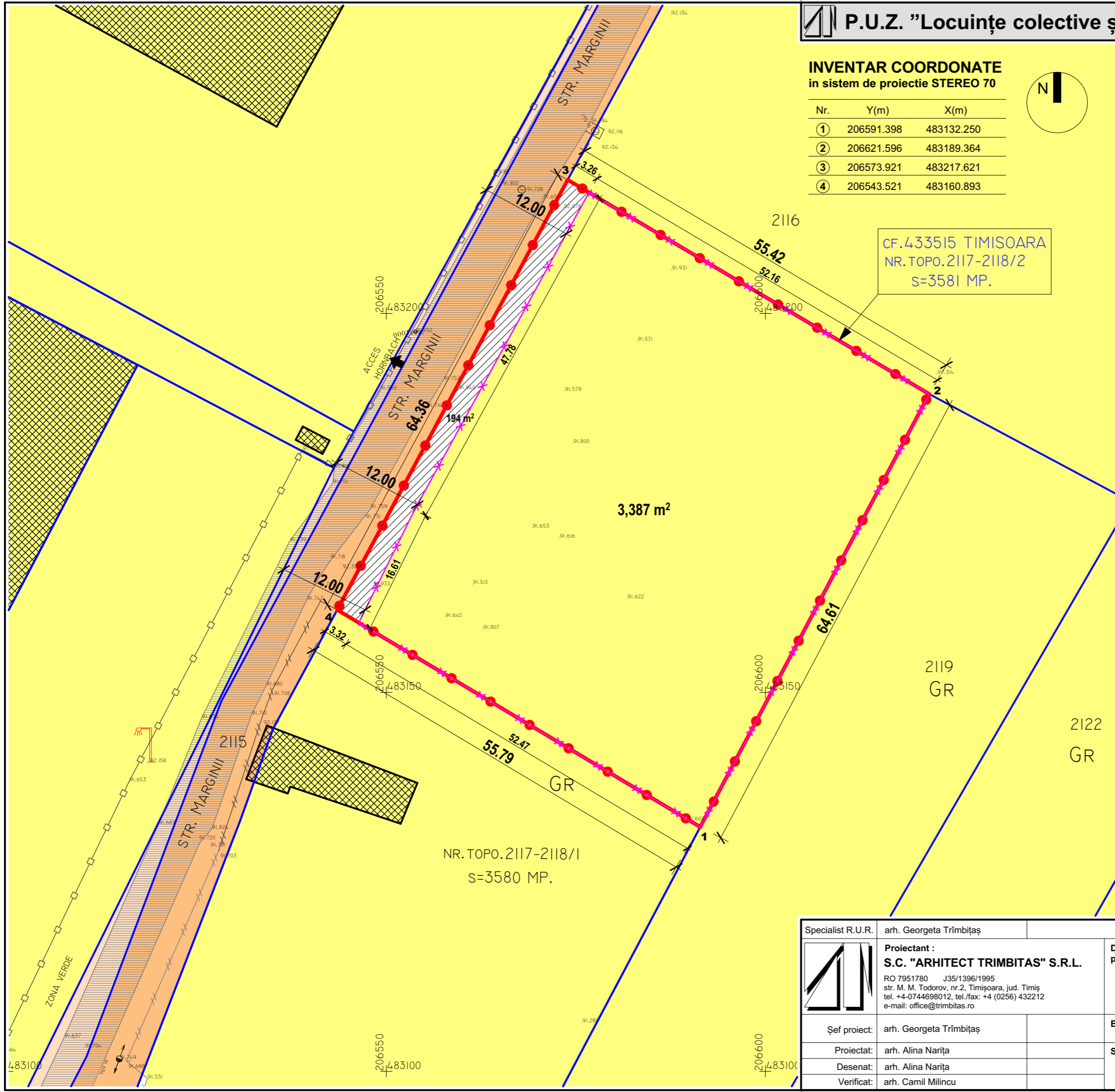


**BILANȚ TERITORIAL OBIECTIVE DE UTILITATE PUBLICĂ**

	EXISTENT	PROPUȘ
Teren proprietate privată a persoanelor fizice/juridice	3581 mp 100.00%	3387 mp 94.58%
Teren ce se intenționează a fi trecut în domeniul public	-	194 mp 5.42%
<b>TOTAL - Teren conform CF</b>	<b>3581 mp 100.00%</b>	<b>3581 mp 100.00%</b>

**LEGENDĂ**

- DELIMITĂRI**
- Limita topografică parcela studiată
  - Limite parcele conform CF
  - × Limită parcela propusă
  - Împrejmuire metalică
  - Împrejmuire sârmă
- SIMBOLURI**
- Stâlpi electricitate
  - Capac câmin
- DESTINAȚIE**
- Teren proprietate privată a persoanelor fizice sau juridice
  - Teren domeniu public de interes local Strada Marginii
  - Extindere Strada Marginii
  - Teren ce se intenționează a fi trecut în domeniul public
  - Carosabil existent Strada Marginii
  - Construcții existente



CF.433515 TIMISOARA  
NR.TOPO.2117-2118/2  
S=3581 MP.

NR.TOPO.2117-2118/1  
S=3580 MP.

Specialist R.U.R.	arh. Georgeta Trîmbițaș	Denumire proiect:	<b>PLAN URBANISTIC ZONAL</b> <b>"Locuințe colective și servicii"</b>	Nr. proiect: 151/2016
	Proiectant : <b>S.C. "ARHITECT TRIMBITAS" S.R.L.</b> RO 7951780 J35/1396/1995 str. M. M. Todorov, nr.2, Timișoara, jud. Timiș tel. +4-0744698012, tel./fax: +4 (0256) 432212 e-mail: office@trimbitas.ro		Strada Marginii, Nr. 4, Timișoara, jud. Timiș CF nr. 433515, Nr. Top.: 2117-2118/2	Faza: P.U.Z.
Șef proiect:	arh. Georgeta Trîmbițaș	Beneficiar:	Decsov Eduard și Decsov Alexandrina	Data: noiembrie 2017
Proiectat:	arh. Alina Narița	Scara:	1:500	Nr. planșă: 151-A12
Desenat:	arh. Alina Narița	Denumire planșă:	Circulația terenurilor	
Verificat:	arh. Camil Milincu			