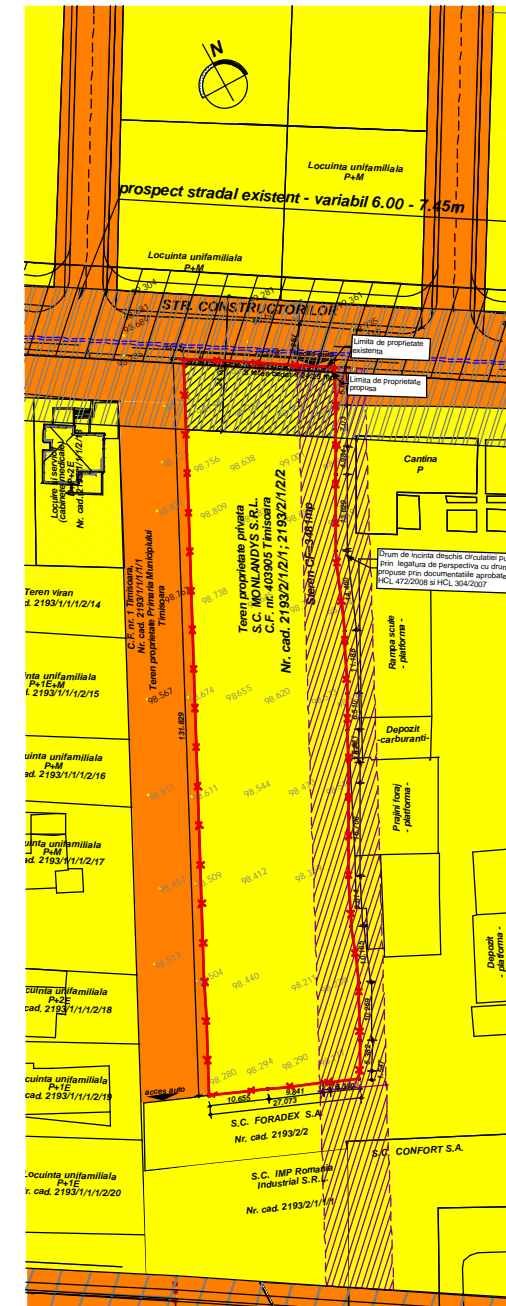
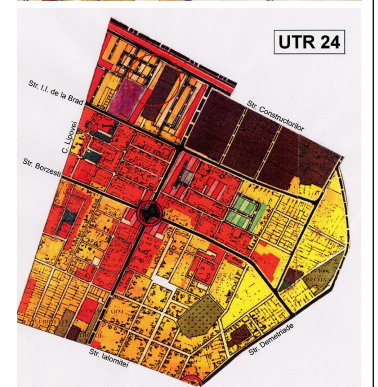
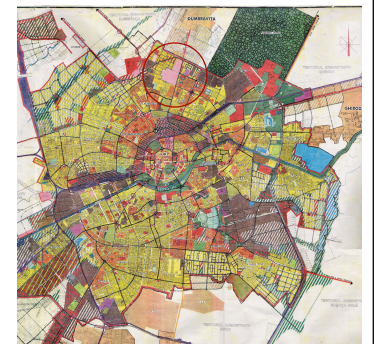




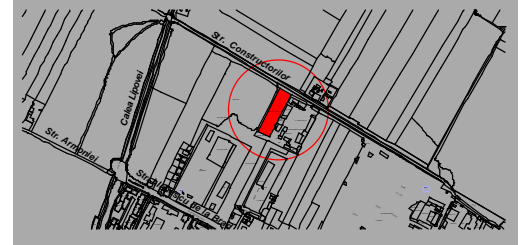
Plan de incadrare
1:1000



Plan de situatie
1:500



Plan de incadrare



LEGENDA:

- terenul studiat conform Aviz prealabil de oportunitate nr. 01/20.01.2009
- limita de proprietate existenta
- limita de proprietate propusa
- teren proprietate privata
- teren proprietate publica
- teren propus spre donare in vederea construirii domeniului public
- drumuri propuse
- drum de incinta deschis circulatiei publice prin legatura de perspectiva cu drumurile propuse prin documentatiile aprobate prin HCL 472/2008 si HCL 304/2007
- prospect stradal propus pentru inelul IV 16,50m
- teren rezervat pentru constituirea infrastructurii rutiere (prospect stradal 24m inel IV)

Verificator / expert	Nume	Semnatura	Contra	Referin / Expertiza Nr. / Data
<p>Abilitarea Arh/TECH proiectare complexa si executie proiecte de constructii Aviz nr. 402/2008/01/11/2008 E-mail: arh@monlandys.com</p>				
<p>Beneficiar: S.C. MONLANDYS S.R.L. Strada, Str. Ion Ionescu de la Brad nr. 14 Timisoara, Jud. Timisoara, RO Nr. cad. 21932/1/2/1; 21932/1/2/2</p>				
<p>Proiect nr.: 04/2010</p>				
<p>Titlu proiect: P.U.Z. - LOCUINTE SI FUNCTIUNI COMPLEMENTARE</p>				
<p>Obiective de utilitate publica</p>				
<p>Plan nr.: A04</p>				