

INVENTAR DE COORDONATE

Pct.	Nord(X)	Est(Y)
1	477563.085	207689.241
2	477573.652	207713.327
3	477590.146	207751.315
4	477527.357	207784.557
5	477509.701	207794.056
6	477500.054	207778.469
7	477472.359	207794.683
8	477466.721	207785.629
9	477470.912	207783.161
10	477539.047	207743.034
11	477554.030	207734.865
12	477528.007	207686.725
S=4500mp		

SITUATIA JURIDICA A IMOBILULUI

Nr. CF Timisoara	Nr. topografic/cadastral	Descrierea imobilului	Supraf. CF (mp)	Inscrieri privitoare la proprietate	Sarcini
A. Conform CF					
402777	29073/1/1/1/1/1/1	Curti constructii intravilan (spatii verzi)	47572	166153/25.10.2011 Act administrativ nr. reexaminare lucr. 150852/28.09.2011 emis de OCPI Timis Intabulare drept de proprietate dobandit prin lege, cota actuala 1/1 MUNICIPIUL TIMISOARA - domeniu public	689599/19.03.1998 Intabulare drept de concesiune asupra 17 mp teren - pe 5 ani BOTH CAROL 136429/02.011.2009 Intabulare drept de concesiune asupra 16.5mp teren TRAILA ION 193620/13.12.2011 Intabulare drept de concesiune asupra 16.5 mp teren KASAI MARIA, KASAI MARIA, KASAI MILENA, KASAI ANDREI MAREK
B. Propunere prima inscriere cu diminuare suprafata					
402777	29073/1/1/1/1/1/1	Curti constructii intravilan (spatii verzi)	43072	166153/25.10.2011 Act administrativ nr. reexaminare lucr. 150852/28.09.2011 emis de OCPI Timis Intabulare drept de proprietate dobandit prin lege, cota actuala 1/1 MUNICIPIUL TIMISOARA - domeniu public	689599/19.03.1998 Intabulare drept de concesiune asupra 17 mp teren - pe 5 ani BOTH CAROL 136429/02.011.2009 Intabulare drept de concesiune asupra 16.5mp teren TRAILA ION 193620/13.12.2011 Intabulare drept de concesiune asupra 16.5 mp teren KASAI MARIA, KASAI MARIA, KASAI MILENA, KASAI ANDREI MAREK
nou	nou	Curti constructii intravilan	4500	Intabulare drept de proprietate dobandit prin lege, cota actuala 1/1 MUNICIPIUL TIMISOARA - domeniu public	
Total			47572		

RECEPȚIONAT ÎN BAZA PROCESULUI VERBAL DE RECEPȚIE Nr. 756

Oficiul de Cadastru și Publicitate Imobiliară Timiș
BACIU SIMONA
CONSILIER

42087 / 21 MAR. 2019

BLACK LIGHT Timisoara, str. Virtutii nr. 1
Tel.: 0356 - 808 870 Fax: 0356 - 808 871
e-mail: office@blacklight.ro

Denumire proiect: Documentatie pentru receptia planului de situatie necesar emiterii HCL pentru prima inscriere a terenului in suprafata de 4500 mp din imobilul inregistrat in CF nr. 402777 - Aleea Sanatatii, UAT Timisoara
Beneficiar: Primaria Municipiului Timisoara

Nr. proiect: 2830/2019


Faza: CU-IB

Planșă Nr. 1

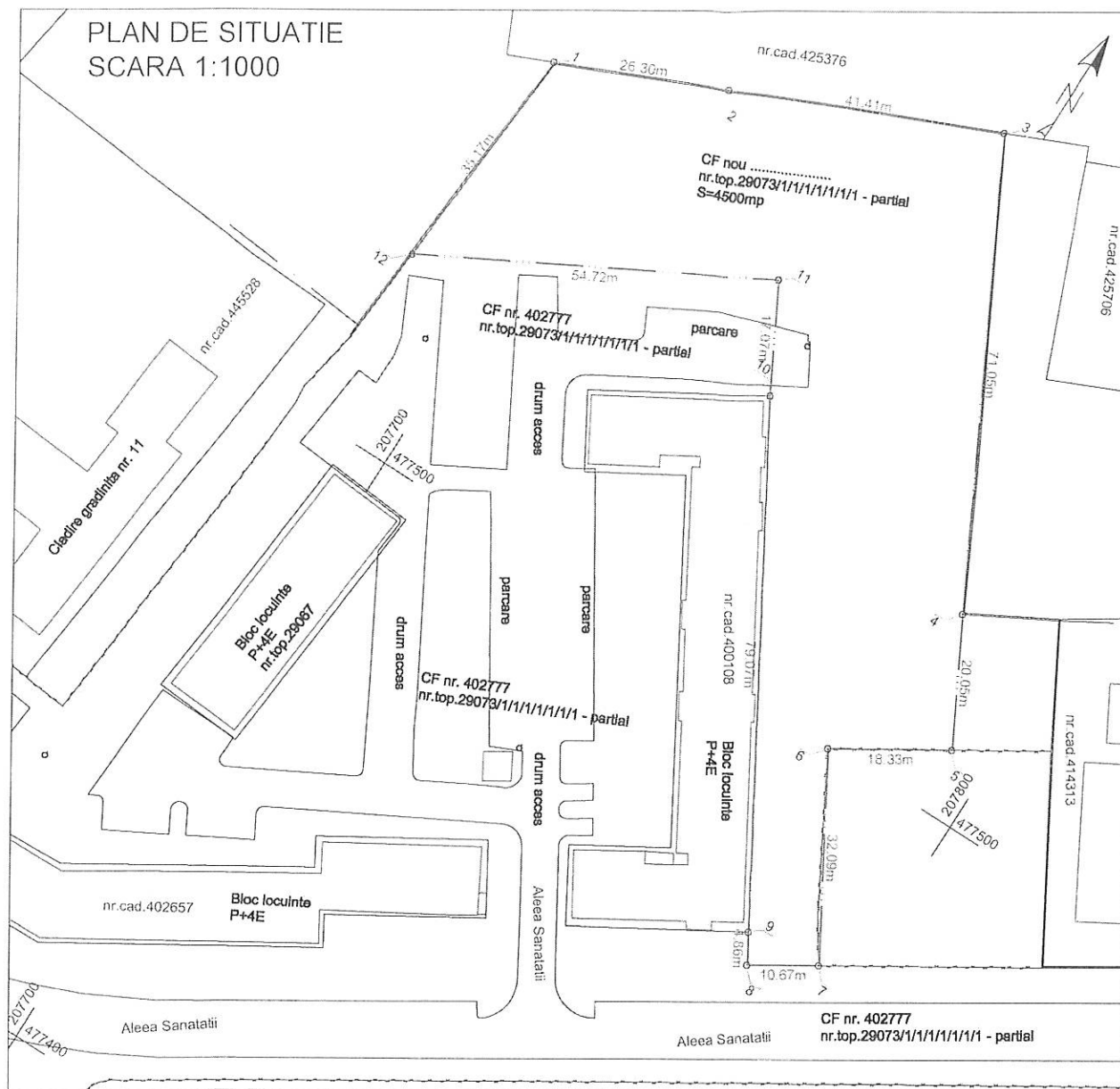
Șef proiect: ing. Loredana BEZNOSZKA
Întocmit: ing. Loredana BEZNOSZKA
Desenat: ing. Loredana BEZNOSZKA

Scara: 1:1000, 1:1000, 1:5000
Data: 02.2019

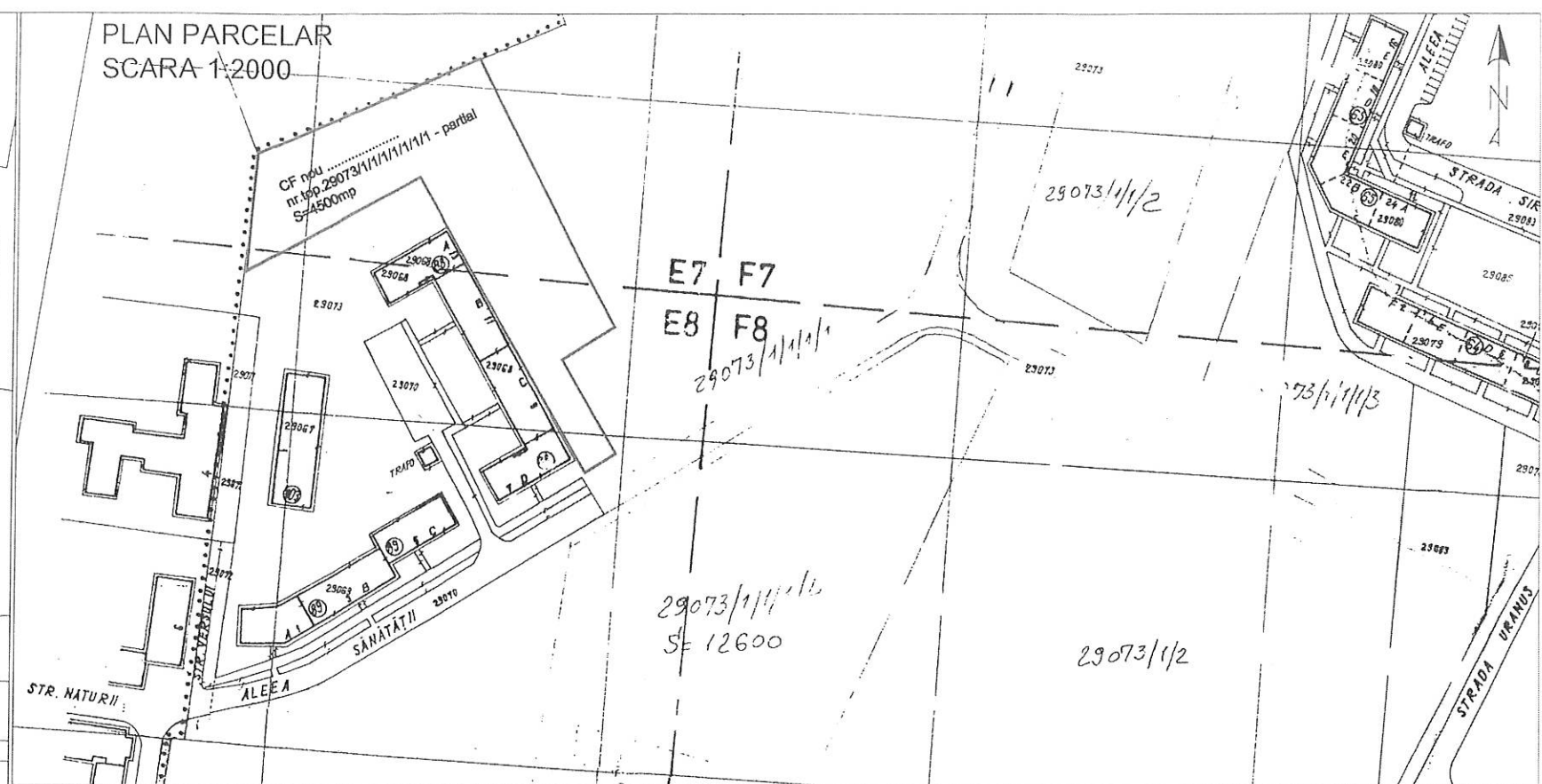
Planse: Plan situație, Plan parcelar, Plan de incadrare in zona



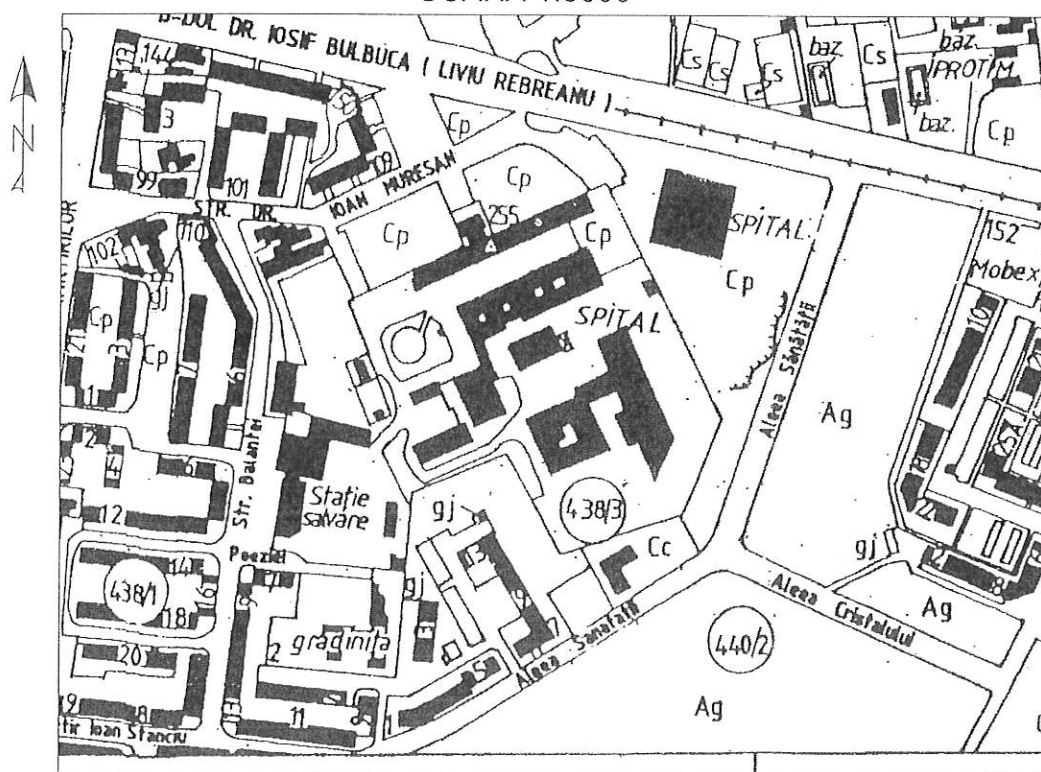
PLAN DE SITUATIE
SCARA 1:1000



PLAN PARCELAR
SCARA 1:2000



PLAN DE INCADRARE IN ZONA
SCARA 1:5000



SITUATIA JURIDICA A IMOBILULUI					
Nr. CF Timisoara	Nr. topografic/ cadastral	Descrierea imobilului	Supraf. CF (mp)	Inscrieri pivoare la proprietate	Sarcini
A. Conform CF					
402777	29073/1/1/1/1/1/1	Curti constructii intravilan (spatii verzi)	47572	166153/25.10.2011 Act administrativ nr. reexaminare lucr. 150852/28.09.2011 emis de OCPI Timis Intabulare drept de proprietate dobandit prin lege, cota actuala 1/1 MUNICIPIUL TIMISOARA - domeniu public	689599/19.03.1998 Intabulare drept de concesiune asupra 17 mp teren - pe 5 ani BOTH CAROL 136429/02.011.2009 Intabulare drept de concesiune asupra 16.5mp teren TRAILA ION 193620/13.12.2011 Intabulare drept de concesiune asupra 16.5 mp teren KASAI MARIA, KASAI MARIA, KASAI MILENA, KASAI ANDREI MAREK
B. Propunere prima inscriere cu diminuare suprafata					
402777	29073/1/1/1/1/1/1	Curti constructii intravilan (spatii verzi)	43072	166153/25.10.2011 Act administrativ nr. reexaminare lucr. 150852/28.09.2011 emis de OCPI Timis Intabulare drept de proprietate dobandit prin lege, cota actuala 1/1 MUNICIPIUL TIMISOARA - domeniu public	689599/19.03.1998 Intabulare drept de concesiune asupra 17 mp teren - pe 5 ani BOTH CAROL 136429/02.011.2009 Intabulare drept de concesiune asupra 16.5mp teren TRAILA ION 193620/13.12.2011 Intabulare drept de concesiune asupra 16.5 mp teren KASAI MARIA, KASAI MARIA, KASAI MILENA, KASAI ANDREI MAREK
nou	nou	Curti constructii intravilan	4500	Intabulare drept de proprietate dobandit prin lege, cota actuala 1/1 MUNICIPIUL TIMISOARA - domeniu public	NU SUNT
Total			47572		

JUDETUL TIMIS
MUNICIPIUL TIMISOARA
ANEXA LA
CERTIFICATUL DE URBANISM
al tipului de dezvoltare/apartamente/servitute
Nr. 553 din 20.02.2019
Arhitect gef.

BLACK LIGHT
Timisoara, str. Virtutii nr. 1
Tel.: 0356 - 808 870
Fax: 0356 - 808 871
e-mail: office@blacklight.ro

Denumire proiect: BLACK LIGHT in vederea emiterii Certificatului de Urbanism in scopul blocului de numar cadastral nou pentru suprafata de 4500 mp din imobilul inscris in CF nr. 402777 - Aleea Sanatatii Timisoara
Beneficiar: Primaria Municipiului Timisoara



Şef proiect	ing. Loredana BEZNOSZKA	Scara	1:1000	Planse: Plan situatie Plan parcelar Plan de incadrare in zona	Faza: CU-IB
Intocmit	ing. Loredana BEZNOSZKA	1:1000			
Desenat	ing. Loredana BEZNOSZKA	1:5000			
		Data	02.2019		Planşa Nr. 1