

1290/998-1030/a/1/2

legatura str.Macilor- str.Milo- str.Siemens

Calea Urșeni

132.48

16.00

144.93

16.00

96.28

29.72

1290/998-1030/a/2

11.444 m<sup>2</sup>

16.00

29.72

161.22

16.00

144.93





16.00

96.57

1290/998-1030/b/1/1

continuare str.Podlibny

1290/998-1030/b/1/2

 drumuri propuse  
 canale  
 suprafata cedata  
 (cai de comunicare, zona verde  
 de protectie) - 11.444mp  
 suprafata ramasa in proprietate  
 - 23.084mp

PROIECTANT			REVIZIE:	
<b>Proiectant General</b> <b>SUBCONTROL</b> srl tel. 004.356.101124 <a href="http://www.subcontrol.ro">www.subcontrol.ro</a> str. FC Ripensia 7A, 300575 Timisoara/RO RO7705858; J35/929/1995			beneficiar: <b>Andrei Domokos; Cristian-Dan Gligor</b>	
sef proiect: jur. Ruxandra Badescu			nr.proiect: 605.05.10	
<b>Proiectant Arhitectura</b> <b>PLANCONTROL</b> srl tel. 004.0358.101125 <a href="http://www.plancontrol.ro">www.plancontrol.ro</a> str. FC Ripensia 7A, 300575 Timisoara/RO RO18220238; J35/3973/2005			faza: <b>P.U.Z.</b>	
specificatie: nume: _____ semnatura: _____ scara: 1:1000			nr.plansa: <b>03.5</b>	
sef proiect: Radu D. Radoslav			titlu proiect: <b>PUZ Locuinte si functiuni complementare</b>	
proiectat: Oana Josan			Calea Urșeni nr.36, Timisoara, Timis,	
desenat: Oana Josan			titlu plansa: <b>Circulatia terenurilor</b>	
data: oct. 2014				