

ROMÂNIA
JUDEȚUL TIMIȘ
MUNICIPIUL TIMIȘOARA
CONSILIUL LOCAL
COMISIA DE ATRIBUIRE SAU SCHIMBARE DE DENUMIRI
LA STRAZI, PARCURI, PIETE, ETC

PROCES VERBAL DE ȘEDINȚĂ din data 13.12.2012

Comisia de Atribuire sau Schimbare de Denumiri la Strazi, Parcuri, Piete, etc., constituită prin Dispoziția Primarului nr.2626/26.11.2008 și actualizată prin Dispozițiile nr.1389/20.07.2010, nr.66/12.01.2012 respectiv nr.1095/24.09.2012,

Întrunită în data de 13.12.2012 ora 15.00, pentru a dezbate propunerile și, solicitările cetățenilor și instituțiilor de atribuire sau schimbare de denumiri la străzi, parcuri, pietre, etc., înscrise pe ordinea de zi, a adoptat următoarele hotărâri:

1. În ședința din 19.06.2012, la propunerea Serviciului Banca de Date Urbana și Cadastru s-a hotărât atribuirea denumirii **STRADA „LT. OVIDIU BALEA”** tronsonului de stradă situat în prelungirea străzii străzii Lt. Ovidiu Balea.

În ședința din 09.10.2012 s-a aprobat modificarea de către Comisia Județeană de Denumiri a denumirii aprobată conform Procesului Verbal de Ședință din 19.06.2012 de către comisia municipală de denumiri, din **STR. „LT. OVIDIU BALEA” în CALEA „JIMBOLIEF”**.

A fost înregistrată adresa Primăriei Municipiului Timișoara nr.SC2012-15138/29.11.2012 în care se menționează că materialul a fost retras de Primarul Municipiului Timișoara din Propunerea ordine de zi a ședinței ordinare din data de 23.11.2012 și se face precizarea că **nu se vor mai da denumiri stradale diferite pentru tronsoane de străzi aflate în prelungire.**

Avizul Comisiei Județene privind atribuirea sau schimbarea de denumiri, are caracter consultativ, conform art.5 alin.(1) din Ordonanța Guvernului României nr.63 din 29 august 2002 actualizată.

ZONA MEHALA - LIMITA DE VEST A TERITORIULUI ADMINISTRATIV

SE ATRIBUIE denumirea STRADA „LT. OVIDIU BALEA”

Tronson de stradă nouă situat în prelungirea străzii Lt. Ovidiu Balea, între viaductul peste Calea Ferată Timișoara - Arad și limita de vest a teritoriului administrativ al Municipiului Timișoara.

2. Hotărârea nr.29 din data 12.11.2012, cu anexa 1, a Comisiei Județene privind atribuirea sau schimbarea de denumiri, prin care Comisia Județeană de Denumiri a respins denumirea **STRADA „SZEGED”**, aprobată de către comisia municipală de denumiri în conformitate cu Procesul Verbal de Ședință din 09.10.2012 și a propus denumirea **STRADA „VASILE ZBEGAN”**.

ZONA CALEA URSENI - MUSICESCU

SE SCHIMBĂ denumirea în STRADA „VASILE ZBEGAN”.

Tronsonul se ramificație a căii „**URSENI**” care își schimbă denumirea în str. „**STRADA „VASILE ZBEGAN**”, situat la sud de str. Gavril Musicescu, care începe de la intersecția Căii Urseni cu Str. Gavril Musicescu și se continuă spre sud- vest, pe lângă Uzina de Apă, înspre str. Dr. Louis Țurcanu.

Vasile Zbegan (1892-1973) – conducător al Uzinei de Apă din Timișoara (până în 1954, succedându-i în funcție lui Stan Vidrighin).

Denumirea **STRADA „VASILE ZBEGAN**”, se atribuie la propunerea Comisiei Județene de Denumiri.

3. Modificarea amplasamentului tronsonului Aleea Studenților, cuprins între Căminul 12 C și str. Aurelianus, conform Avizului Comisiei de Circulație nr.SC2012-25463/26.10.2012, prin mutarea aleii pe un amplasament situat la nord față de vechiul amplasament.

ZONA COMPLEX STUDENTESC

SE MODIFICĂ amplasamentul tronsonului „**ALEEA STUDENȚILOR**”, cuprins între Căminul 12 C și Strada Aurelianus, conform Avizului Comisiei de Circulație nr.SC2012-25463/26.10.2012, prin mutarea aleii pe un amplasament situat la nord față de vechiul amplasament.

4. Propunerea Serviciului Banca de Date Urbana și Cadastru de schimbare a denumirii tronsonului **STRADA „CENTURA**” situat între Calea Aradului și Calea Sever Bocu, în prelungirea Străzii Grigore Alexandrescu, în **STRADA „GRIGORE ALEXANDRESCU**”.

ZONA CALEA ARADULUI - CALEA SEVER BOCU

SE SCHIMBĂ denumirea în **STRADA „GRIGORE ALEXANDRESCU**”.

Tronsonul situat între Calea Aradului și Calea Sever Bocu, în prelungirea Străzii Grigore Alexandrescu, care își schimbă denumirea din **STRADA „CENTURA**” în **STRADA „GRIGORE ALEXANDRESCU**”.

Denumirea se schimbă la propunerea Serviciului Banca de Date Urbana și Cadastru.

5. Adresa nr.RE2012-3894/02.11.2012 și adresa nr. SC2012-25898/31.10.2012 transmisă de către Direcția de Mediu, depuse de Parohia Greco – Catolică „Sf. Maria Regina Păcii” prin Preot Ioan Chișărău **prin care se solicită să schimbarea denumirii parcului „Carmen Sylva” în Parcul “Sf. Maria Regina Păcii”**.

PARC – INTERSECȚIA STRĂZILOR GHEORGHE DOJA ȘI ROMULUS

SE SCHIMBĂ denumirea în **PARCUL „SF. MARIA REGINA PĂCII**”

Parcul – spațiul verde situat la intersecția străzilor Gheorghe Doja și Romulus, care își schimbă denumirea din „**CARMEN SYLVA**”, în **PARCUL „SF. MARIA REGINA PĂCII**”.

Atribuirea denumirii „**PARCUL CARMEN SYLVA**”, a fost aprobată prin HCL nr.493/1812.2007 la solicitarea Serviciului Administrare Mediu Urban prin adresa nr. SC2006-1868/01.02.2006.

6. Propunerea domnului Viceprimar Sorin Grindeanu de atribuire ca denumire unei străzi din municipiul Timișoara numele jurnalistului Mile Cărpenișan.

ZONA CALEA ȘAGULUI – STR.OVIDIU COTRUȘ – CET SUD

SE ATRIBUIE denumirea STRADA „MILE CĂRPENIȘAN”.

Stradă nouă, perpendiculară pe str. Ovidiu Cotruș, situată la nord de aceasta, alăturată la est Stației de Sortare S.C. RETIM Ecologic Service S.A.

Mile Cărpenișan (n. 23 august 1975 – d.22 martie 2010) a fost jurnalist de război, corespondent din Yugoslavia, Irak și zonele afectate de tsunami-ul asiatic, care a debutat în presa scrisă, apoi a fost corespondent mai bine de 10 ani al posturilor de televiziune Antena 1 și Antena 3.

Denumirea „MILE CĂRPENIȘAN” se atribuie la propunerea comisiei municipale de denumiri.








7. Adresa nr. SC2012-23790/05.10.2012 a Organizației Studenților Basarabeni din Timișoara cu sediul pe Aleea Ripensia Cămin C16 parter prin care ne adresează rugămintea de a redenumi o stradă din Timișoara în „D.I. Aldea - Teodorovici” întrucât anul acesta se împlinesc 20 de ani de la moartea soților Doina și Ion Aldea – Teodorovici - români din Basarabia – care au militat pentru unirea Basarabiei cu România și pentru introducerea limbii române în Basarabia.

SE VA ATRIBUI denumirea „D. I. ALDEA - TEODOROVICI” unei strazi din Municipiul Timișoara, în momentul identificării unei străzi fără nume, nou proiectată ca urmare a elaborării și aprobării unui Plan Urbanistic Zonal.

8. Hotărârea nr.29 din data 12.11.2012, cu anexa 1, a Comisiei Județene privind atribuirea sau schimbarea de denumiri, prin care Comisia Județeană de Denumiri a amânat luarea unei hotărâri cu privire la TRONSONUL STRADA „MUZEUL REVOLUȚIEI ROMÂNE DIN 1989” .

Comisia municipală ia act de concluzia Comisiei Județene privind atribuirea sau schimbarea de denumiri, prin care a amânat luarea unei hotărâri cu privire la TRONSONUL - STRADA „MUZEUL REVOLUȚIEI ROMÂNE DIN 1989” -, urmând a fi completată documentația cu un act doveditor/adresă oficială din partea instituției privind denumirea oficială și cu acordul Universității de Vest, întrucât tronsonul de stradă respectiv este situat pe terenul Universității de Vest.

Comisia de Atribuire sau Schimbare de Denumiri la Strazi, Parcuri, Piete, etc., constituită prin Dispoziția Primarului nr.2626/26.11.2008 și actualizată prin Dispozițiile nr.1389/20.07.2010, nr.66/12.01.2012 respectiv nr.1095/24.09.2012

Președinte:	Grindeanu Sorin	- viceprimar al Municipiului Timișoara	
Membri:	Emilian Sorin Ciurariu	- arhitect șef - director al Direcției Urbanism	
	Flavius Boncea	- consilier municipal	
	Bogdan Ciprian	- consilier municipal	
	Wolf Elena	- consilier municipal	
	Stoia Traian	- consilier municipal	
Secretar:	Miron Frățilă	- consilier la Primăria Municipiului Timișoara	

Red./Dact. MF. Expl. 2