

Plan de amplasament si delimitare a imobilului inainte de alipire

Scara 1:2000

Anexa 1.36

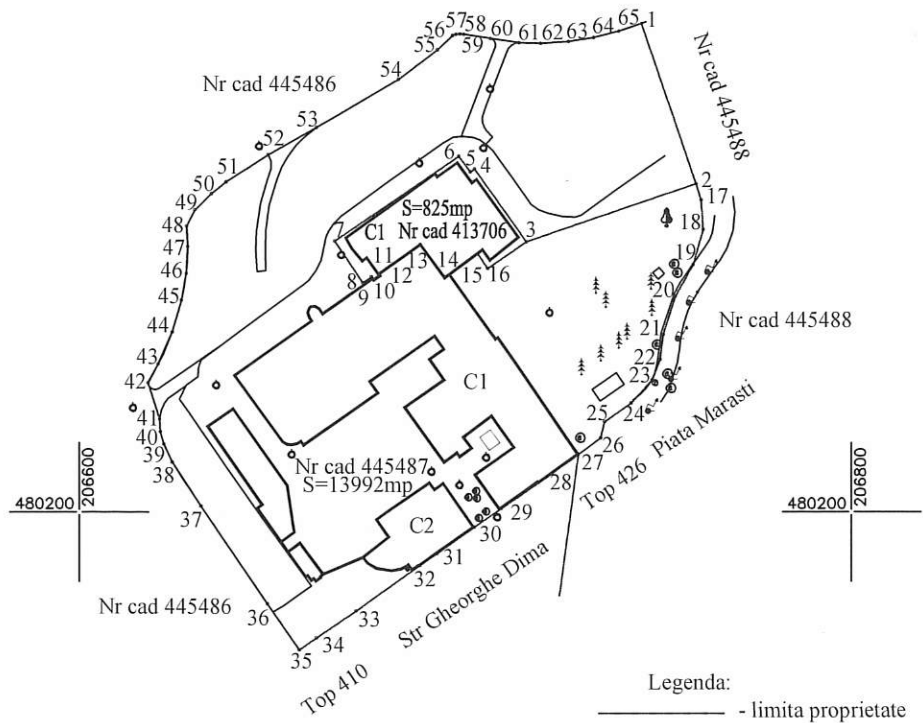
Intravilan

Nr. top/Cadastral	Cartea Funciara nr.	Suprafata masurata(mp)	Adresa imobilului	
445487	445487	13992	mun. Timisoara, Str. Gheorghe Dima ,nr 5, jud. Timis	
413706	413706	825	mun. Timisoara, Str. Gheorghe Dima ,nr 5, jud. Timis	
.....	Total	14817	UAT	TIMISOARA



Distanțe:

- 4-5=1.34 m
- 5-6=5.03m
- 8-9=2.70m
- 9-10=0.76m
- 10-11=1.85m
- 11-12=0.19m
- 15-16=4.59m
- 2-17=4.40m
- 17-18=7.68m
- 18-19=9.43m
- 19-20=9.45m
- 20-21=10.36m
- 21-22=6.56m
- 22-23=5.64m
- 23-24=8.14m
- 24-25=8.44m
- 25-26=4.33m
- 26-27=7.15m
- 29-30=8.47m
- 31-32=5.41m
- 33-34=5.35m
- 38-39=5.14m
- 39-40=3.32m
- 40-41=3.30m
- 42-43=5.53m
- 47-48=5.30m
- 48-49=4.73m
- 49-50=6.02m
- 50-51=4.91m
- 55-56=5.40m
- 56-57=0.96m
- 57-58=0.98m
- 58-59=1.01m
- 59-60=7.02m
- 60-61=7.30m
- 61-62=5.64m
- 62-63=7.36m
- 63-64=6.56m
- 64-65=6.74m
- 65-1=6.28m




A. Date referitoare la teren

SITUAȚIA ACTUALA (înainte de alipire)				SITUAȚIA VIITOARE (după alipire)				
Nr. Cadastral	Suprafața (mp)	Categoria de folosință	Descrierea imobilului	Nr. Cadastral	Suprafața (mp)	Categoria de folosință	Descrierea imobilului	Obs.
445487	13992	Cc	Curți construcții	Nr.cad. nou	14817	Cc	Curți construcții	
413706	825	Cc	Curți construcții	446217				
TOTAL	14817	-	-	TOTAL	14817	-	-	

Executant: SC WEST CAD SRL
ing. Tudose Dorin

Confirm executarea măsurătorilor la teren, corectitudinea întocmirii documentației cadastrale și corespondența acesteia cu realitatea



Inspector

Se confirma suprafața din măsurători și introducerea imobilului în baza de date



50886 / 20 MAR. 2018

Data: 2018

PLAN DE AMPLASAMENT SI DELIMITARE A IMOBILULUI

Scara 1:2000

Anexa 1.36

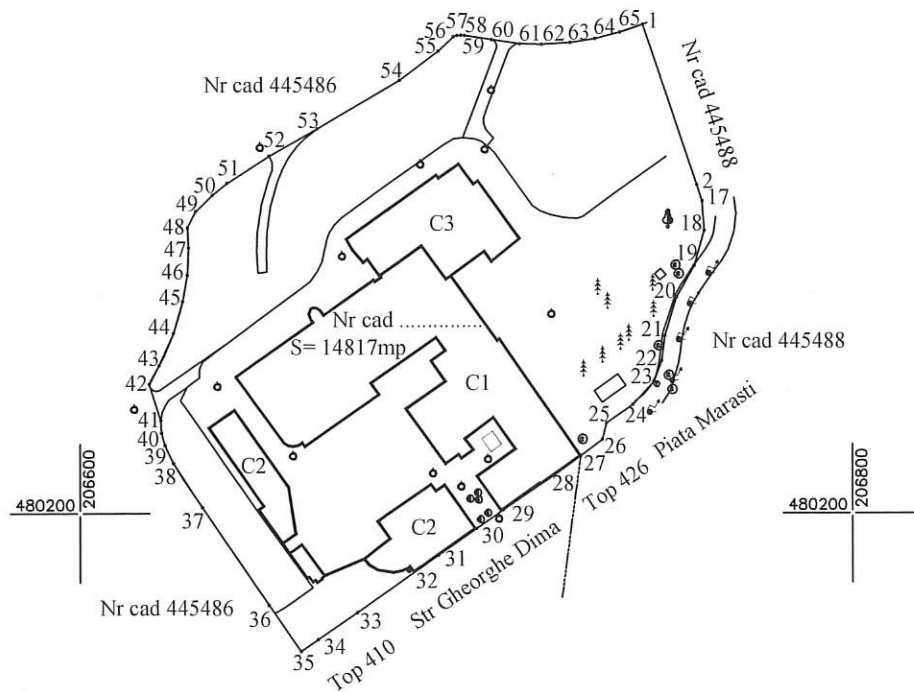
Intravilan

Nr.cadastral	Suprafata masurata	Adresa imobilului
.....	14817	mun. Timisoara, Str. Gheorghe Dima ,nr 5, jud. Timis
Cartea Funciara nr.	446217	UAT TIMISOARA



Distante:

- 4-5=1.34 m
- 5-6=5.03m
- 8-9=2.70m
- 9-10=0.76m
- 10-11=1.85m
- 11-12=0.19m
- 15-16=4.59m
- 2-17=4.40m
- 17-18=7.68m
- 18-19=9.43m
- 19-20=9.45m
- 20-21=10.36m
- 21-22=6.56m
- 22-23=5.64m
- 23-24=8.14m
- 24-25=8.44m
- 25-26=4.33m
- 26-27=7.15m
- 29-30=8.47m
- 31-32=5.41m
- 33-34=5.35m
- 38-39=5.14m
- 39-40=3.32m
- 40-41=3.30m
- 42-43=5.53m
- 47-48=5.30m
- 48-49=4.73m
- 49-50=6.02m
- 50-51=4.91m
- 55-56=5.40m
- 56-57=0.96m
- 57-58=0.98m
- 58-59=1.01m
- 59-60=7.02m
- 60-61=7.30m
- 61-62=5.64m
- 62-63=7.36m
- 63-64=6.56m
- 64-65=6.74m
- 65-1=6.28m



A. Date referitoare la teren

Nr. parcela	Categ. folosinta	Suprafata [mp]	Mentii
1	Cc	14817	Imobil intravilan partial imprejmuit.
Total		14817	

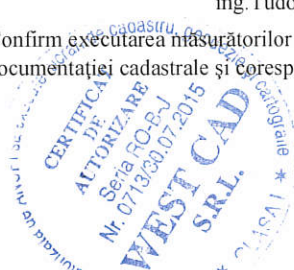
B. Date referitoare la constructii

Cod constr.	Destinatia	Supraf. construita la sol [mp]	Mentii
C1	CAS	694	Centru de radioterapie cu energii inalte in regim P+1E.
C2	CL	2410	Spital Municipal Clinicile noi , in regim de inaltime S+P+2E+M partial.
C3	Anexa	674	Laborator traumatologie S+P, Statie dispecerat si garaje P, cabina poarta P
Total		3778	

Suprafata totala masurata a imobilului =14817mp
Suprafata din act= 14817 mp

Executant: SC WEST CAD SRL
ing. Tudosie Dorin

Confirm executarea masuratorilor la teren, corectitudinea intocmirii documentatiei cadastrale si corespondenta acestora cu realitatea



Inspector

Se confirma suprafata din masuratori si
introducerea imobilului in baza de date



50886 / 20 MAR. 2018

Data: 2018